

財政部國有財產署南區分署 110 年度第 8 批國有非公用不動產標租位置圖

第 1 標

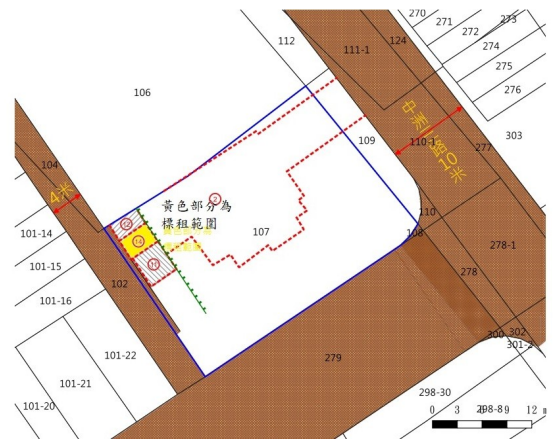
高雄市左營區左東段 137-99、137-206、233-1、233-2 地號內部分土地



土地位置：高雄市左營區菜公路 136 巷與 146 巷交叉口

第 2 標

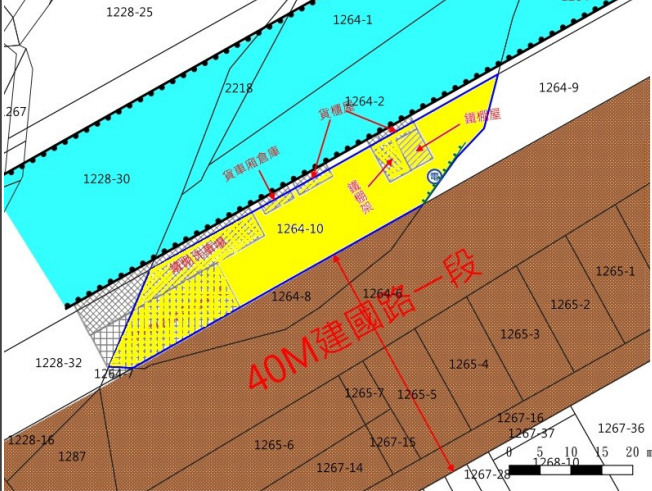
高雄市旗津區旗汕段 107 地號內部分土地



土地位置：高雄市旗津區中洲三路附近

第 3 標

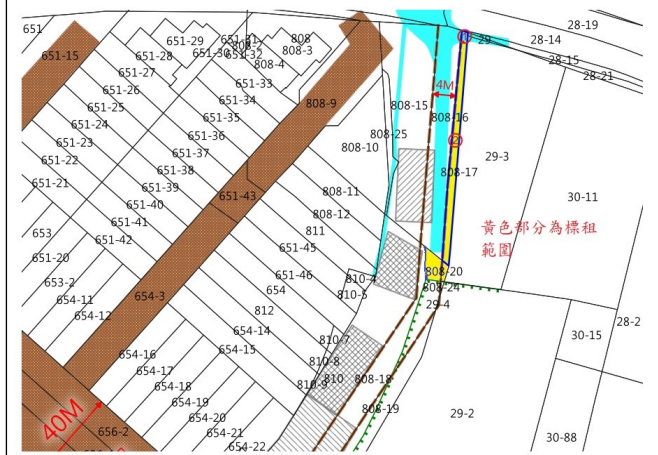
高雄市鳳山區埤頂段 1264-10 地號土地



土地位置：高雄市鳳山區建國路一段旁

第 4 標

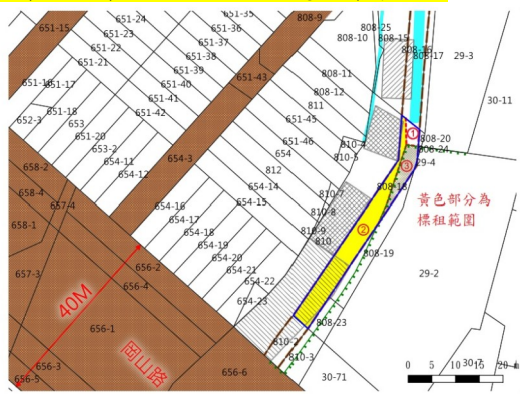
高雄市岡山區岡山段 808-17、808-18 地號內部分土地及 808-20 地號土地



土地位置：高雄市岡山區岡山路與新樂街 15 巷間

第 5 標

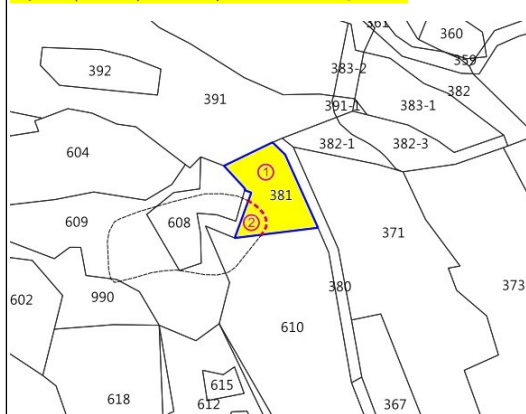
高雄市岡山區岡山段 808-18 地號內部分土地



土地位置：高雄市岡山區岡山路與新樂街 15 巷間

第 6 標

高雄市內門區大埔段 381 地號土地



土地位置：高雄市內門區產業道路旁

財政部國有財產署南區分署 110 年度第 8 批國有非公用不動產標租位置圖

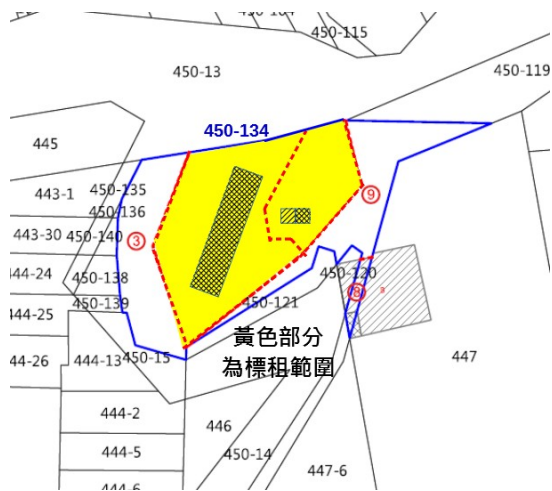
<p style="text-align: center;">第 7 標</p> <p>高雄市六龜區新寮段 534、647 地號內部分土地</p> <p>黃色部分為標租範圍</p> <p>高雄市六龜區三民路、旗六公路附近</p>	<p style="text-align: center;">第 8 標</p> <p>臺南市七股區龍山段 1050 地號內部分土地</p> <p>1043-1</p> <p>1050地號 黃色部分為標租範圍</p> <p>1050-2</p> <p>土地位置：位七股區龍山里</p>
<p style="text-align: center;">第 9 標</p> <p>臺南市將軍區口寮段 328-315、328-316 地號</p> <p>土地位置：臨 6.5M 及 4.9M 路，近鯤鯨國小</p>	<p style="text-align: center;">第 10 標</p> <p>臺南市南區鹽埕段 258-4 地號內部分土地</p> <p>258-4地號(部分) 黃色部分為標租範圍</p> <p>5m 金華路一段 484 巷 99 弄</p> <p>8m</p> <p>土地位置：臨金華路一段 484 巷 99 弄</p>
<p style="text-align: center;">第 11 標</p> <p>臺南市安平區金城段 14-1 地號</p> <p>14-1</p> <p>育平路</p> <p>育平六街</p> <p>土地位置：臨育平路及育平六街</p>	<p style="text-align: center;">第 12 標</p> <p>嘉義市中庄段 987 地號</p> <p>980-1</p> <p>978</p> <p>977</p> <p>986</p> <p>987</p> <p>989</p> <p>989-1</p> <p>990</p> <p>991</p> <p>992</p> <p>土地位置：忠孝路 539 號旁</p>

◎位置略圖僅供參考，有關地籍資料，請自行向地政機關查閱

財政部國有財產署南區分署 110 年度第 8 批國有非公用不動產標租位置圖

第 13 標

嘉義市盧厝段 450-134 地號內部分土地



土地位置：近林森東路 346 巷 15 弄

第 14 標

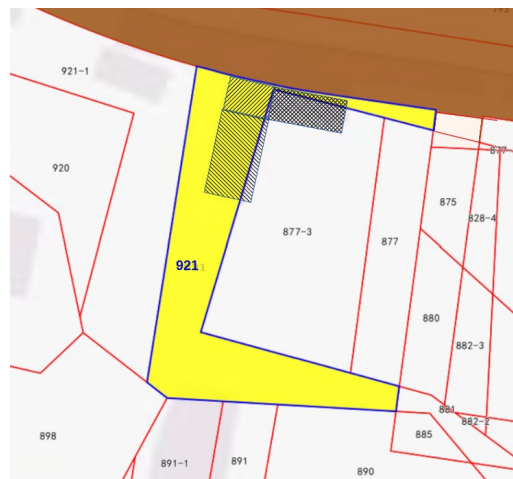
嘉義線民雄鄉陳厝寮段 310-3、310-4、310-5、310-6 地號內



土地位置：縣 162 及民雄排水溝旁

第 15 標

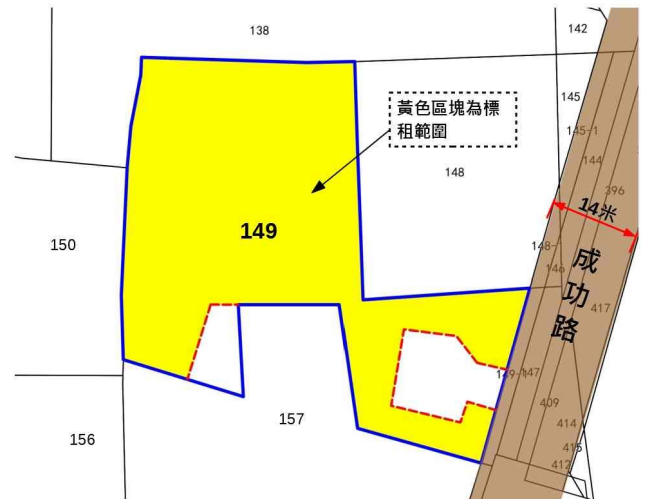
嘉義縣太保市龍潭段 921 地號



土地位置：近後潭社區活動中心

第 16 標

屏東縣屏東市檳榔腳段一小段 149 地號內部分土地



土地位置：鄰近屏東市成功路

第 17 標

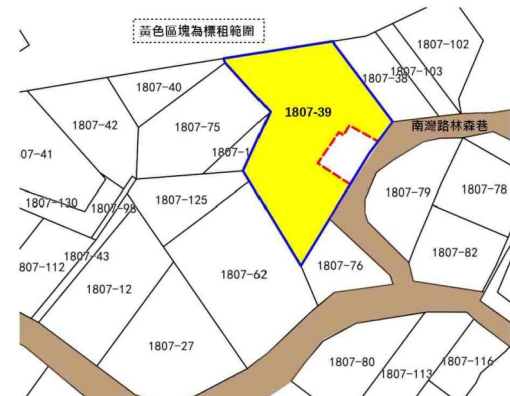
屏東縣鹽埔鄉振興段 744、751-1、754 地號土地



土地位置：近鹽埔鄉光明路 11 巷

第 18 標

屏東縣恆春鎮鵝鑾鼻段 1807-39 地號土地內部分土地



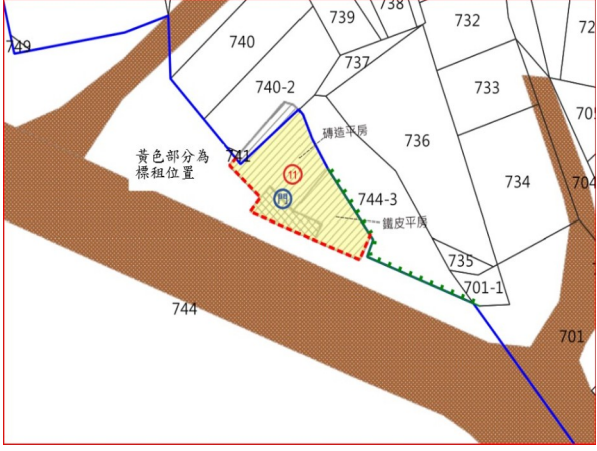
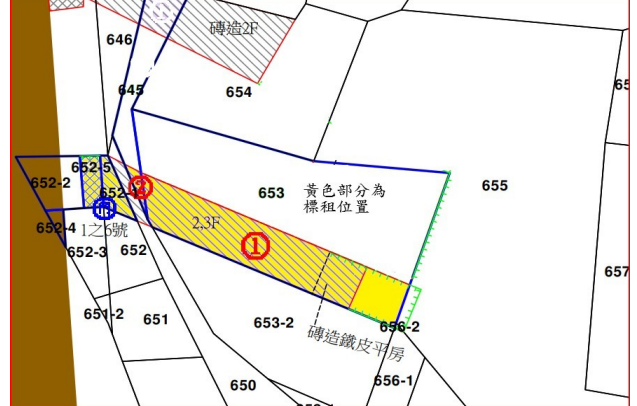
土地位置：近恆春鎮南灣路林森巷

財政部國有財產署南區分署 110 年度第 8 批國有非公用不動產標租位置圖

<p style="text-align: center;">第 19 標</p> <p>屏東縣枋寮鄉大響營段 329-61、329-62 地號土地內部分土地</p> <p style="text-align: center;">土地位置：近屏鵝公路</p>	<p style="text-align: center;">第 20 標</p> <p>臺東縣臺東市臺東段 540-5、540-62、704-9 地號土地內部分土地</p> <p style="text-align: center;">土地位置：近臨海路一段</p>
<p style="text-align: center;">第 21 標</p> <p>臺東縣綠島鄉公館東段 1125-3 地號</p> <p style="text-align: center;">土地位置：臨環島公路</p>	<p style="text-align: center;">第 22 標</p> <p>臺東縣長濱鄉玉長段 1091-10 地號</p> <p style="text-align: center;">土地位置：臨無名路</p>
<p style="text-align: center;">第 23 標</p> <p>澎湖縣馬公市海堤段 761 地號</p> <p style="text-align: center;">土地位置：澎湖縣馬公市鎮港漁港附近</p>	<p style="text-align: center;">第 24 標</p> <p>澎湖縣馬公市井按西段 690 地號內部分土地</p> <p style="text-align: center;">土地位置：澎湖縣馬公市井按漁港附近</p>

◎位置略圖僅供參考，有關地籍資料，請自行向地政機關查閱

財政部國有財產署南區分署 110 年度第 8 批國有非公用不動產標租位置圖

第 25 標	第 26 標
<p data-bbox="162 246 699 280">澎湖縣馬公市井藪裡新段 744 地號內部分土地</p>  <p data-bbox="162 772 699 806">土地位置：澎湖縣馬公市井藪裡海水浴場附近</p>	<p data-bbox="869 235 1524 291">澎湖縣七美鄉七美一段 645、652-1、652-5、653 地號內部分土地</p>  <p data-bbox="869 772 1332 806">土地位置：澎湖縣七美鄉南滬漁港附近</p>