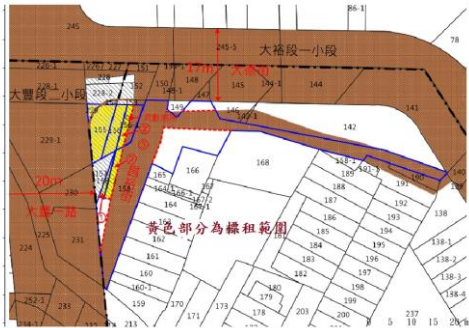


財政部國有財產署南區分署 110 年度第 10 批國有非公用不動產標租位置圖

第 1 標

高雄市三民區大豐段一小段 155、156、二小段 229 地號及一小段 156-1、

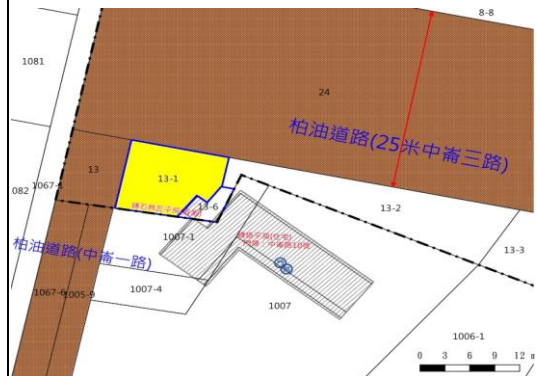
158、158-2 地號內部分土地



土地位置：高雄市三民區大豐一路與大德街交叉口

第 2 標

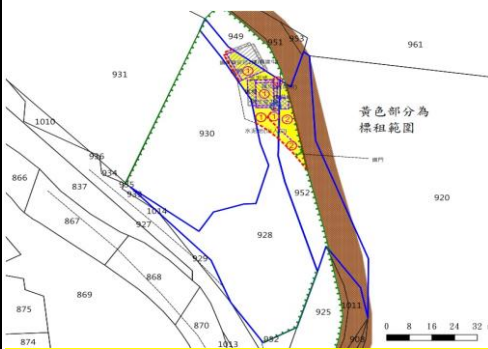
高雄市鳳山區中崙段 13-1 地號土地



土地位置：高雄市鳳山區中崙一路與中崙三路交叉口

第 3 標

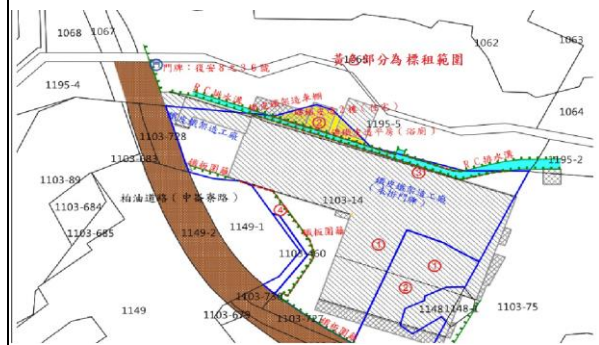
高雄市內門區大埔段 928、952 地號內部分土地



土地位置：高雄市內門區安興 16 之 2 號

第 4 標

高雄市岡山區坵仔段 1103-14 地號內部分土地

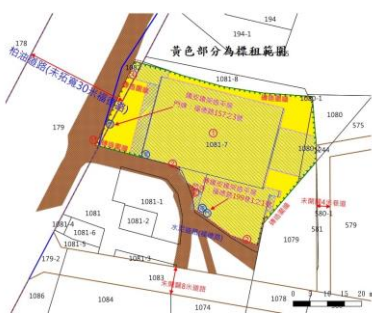


土地位置：高雄市阿蓮區復安 8 之 36 號

第 5 標

高雄市茄萣區白雲段 1080-1、1080-2 地號及 179、1081、1081-7、1082 地

號內部分土地



土地位置：高雄市茄萣區福德路 157 之 3 號

第 6 標

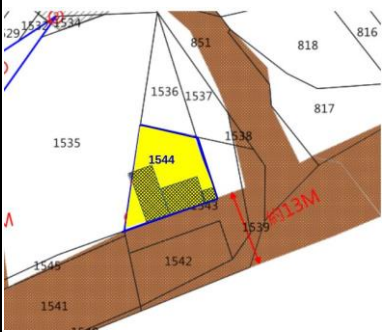

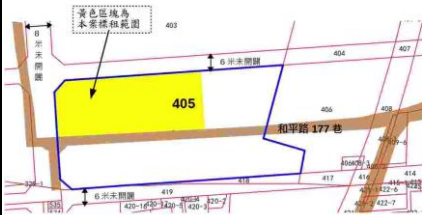


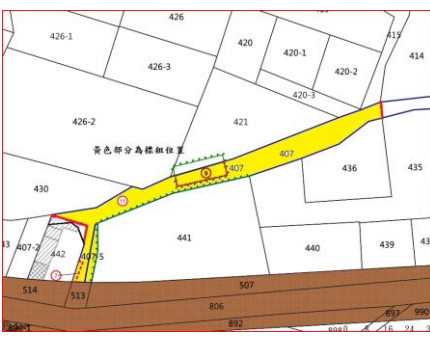
臺南市仁德區崁腳北段 252 地號土地



土地位置：臺南市仁德區仁德交流道附近

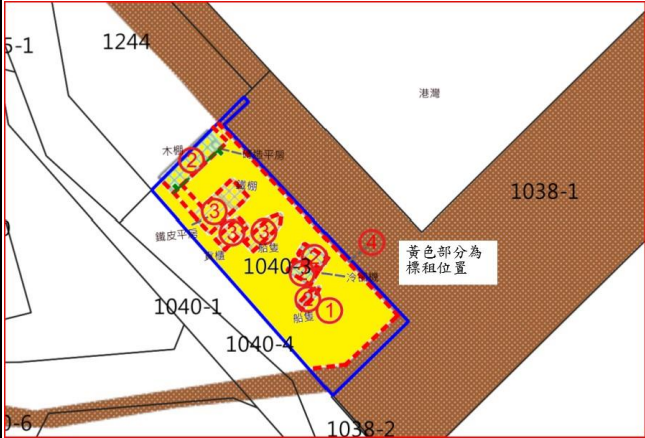
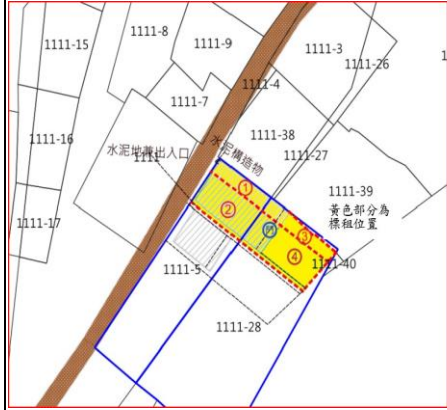

◎ 位置略圖僅供參考，有關地籍資料，請自行向地政機關查閱

財政部國有財產署南區分署 110 年度第 10 批國有非公用不動產標租位置圖

<p style="text-align: center;">第 13 標</p> <p>嘉義縣東石區東石段 1544 地號土地</p>  <p>土地位置：嘉義縣東石區東石村 6-13 號附近</p>	<p style="text-align: center;">第 14 標</p> <p>屏東縣屏東市大連段 12-5 地號土地</p>  <p>土地位置：屏東縣屏東市華安路旁</p>
<p style="text-align: center;">第 15 標</p> <p>屏東縣屏東市和平段 405 地號內部分土地</p>  <p>土地位置：屏東縣屏東市和平路 187 巷旁</p>	<p style="text-align: center;">第 16 標</p> <p>屏東縣麟洛鄉麟平段 891 地號土地</p>  <p>土地位置：屏東縣麟洛鄉中正路立心巷旁</p>
<p style="text-align: center;">第 17 標</p> <p>屏東縣枋寮鄉德興段 1210 地號內部分土地</p>  <p>土地位置：屏東縣枋寮鄉德興路 1 巷旁</p>	<p style="text-align: center;">第 18 標</p> <p>澎湖縣馬公市中衛段 407 地號內部分土地及 407-5 地號土地</p>  <p>土地位置：澎湖縣馬公市中衛工業區內</p>

◎ 位置略圖僅供參考，有關地籍資料，請自行向地政機關查閱

財政部國有財產署南區分署 110 年度第 10 批國有非公用不動產標租位置圖

第 19 標	第 20 標
<p data-bbox="151 280 574 309">澎湖縣馬公市海堤段 1040-3 地號內部分土地</p>  <p data-bbox="151 828 518 857">土地位置：澎湖縣馬公市鎮港漁港南側</p>	<p data-bbox="847 280 1372 309">澎湖縣白沙鄉岐頭段 1111-5、1111-28 地號內部分土地</p>  <p data-bbox="847 828 1220 857">土地位置：澎湖縣白沙鄉員貝漁港東側</p>
第 21 標	
<p data-bbox="151 1019 670 1048">澎湖縣白沙鄉岐頭段 1111-5、1111-28 地號內部分土地</p>  <p data-bbox="151 1568 518 1597">土地位置：澎湖縣白沙鄉員貝漁港東側</p>	