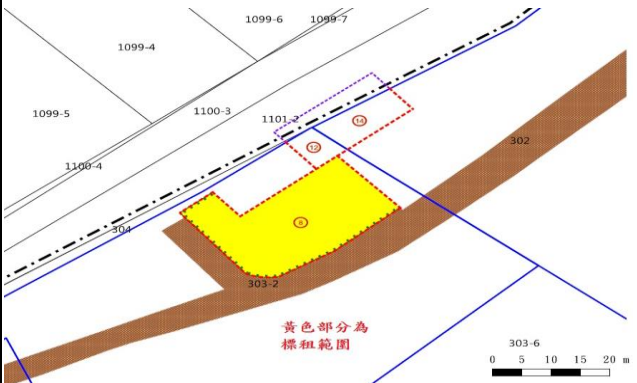
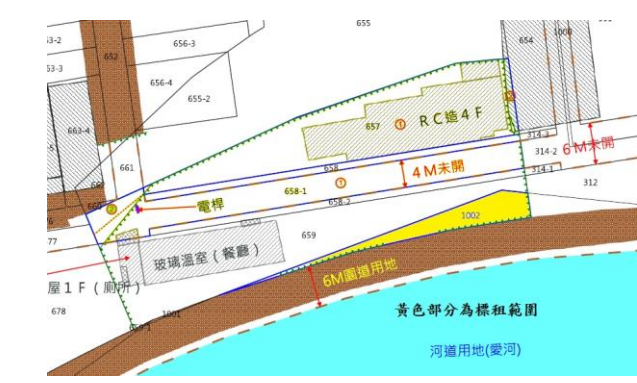
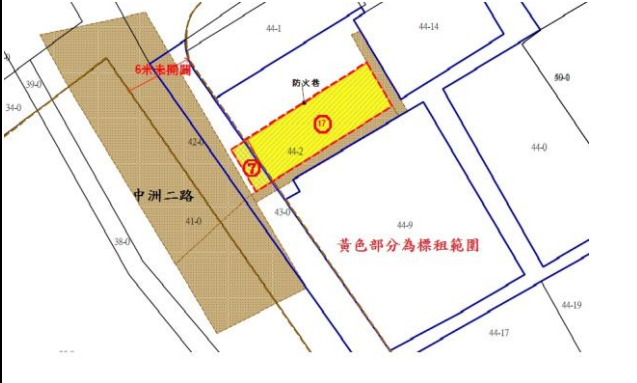
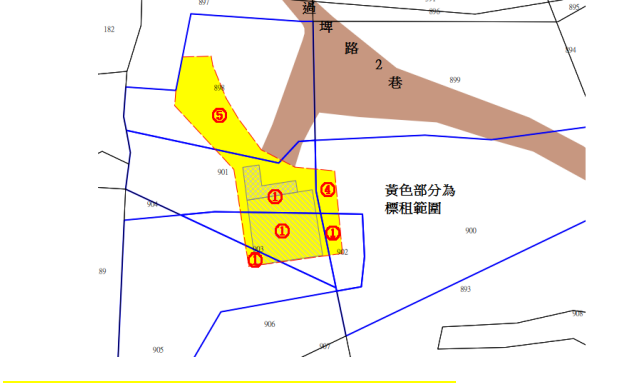
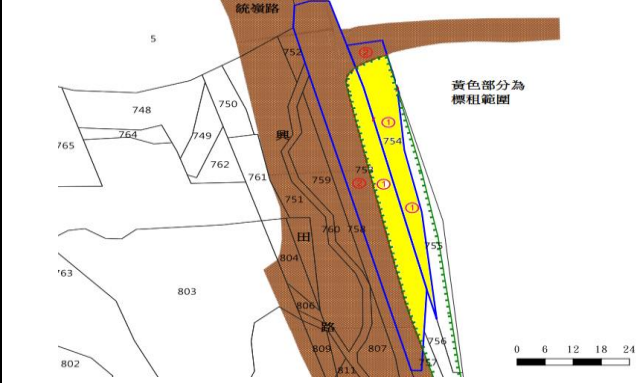


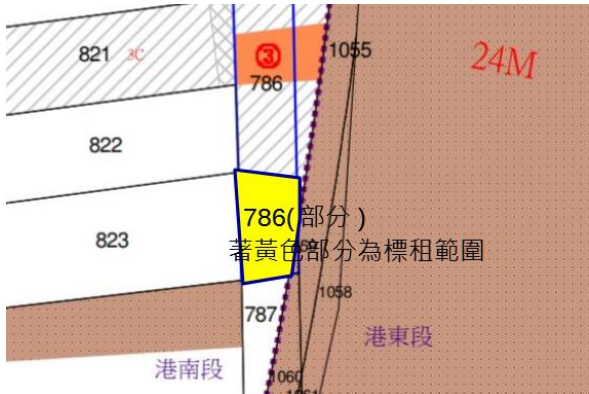
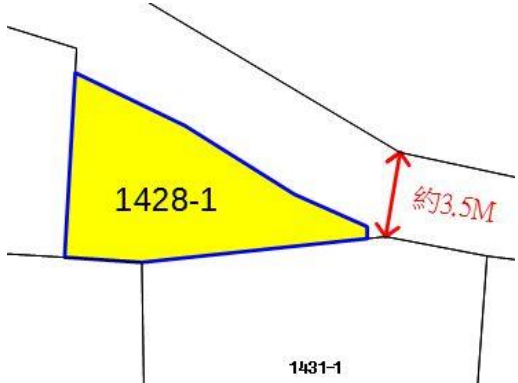

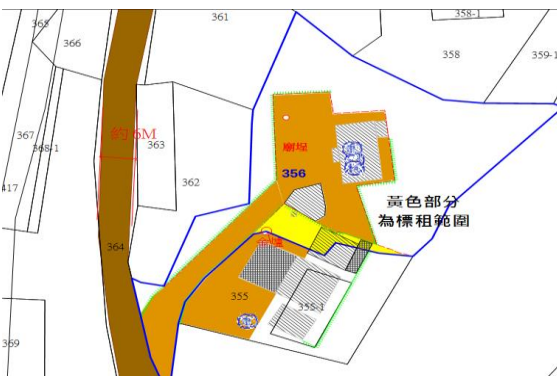



財政部國有財產署南區分署 110 年度第 1 批國有非公用不動產標租位置圖

<p style="text-align: center;">第 1 標</p> <p>高雄市小港區水庫段 303-2 地號內部分土地</p>  <p style="text-align: center;">黃色部分為標租範圍</p> <p>土地位置：高雄市小港區山邊路 5-11 號旁</p>	<p style="text-align: center;">第 2 標</p> <p>高雄市鼓山區龍華段三小段 1002 地號土地</p>  <p style="text-align: center;">黃色部分為標租範圍</p> <p>土地位置：高雄市鼓山區博愛一路 433 巷旁</p>
<p style="text-align: center;">第 3 標</p> <p>高雄市旗津區中興段 43、44-2 地號內部分土地</p>  <p style="text-align: center;">黃色部分為標租範圍</p> <p>土地位置：高雄市旗津區中洲二路 236 號附近</p>	<p style="text-align: center;">第 4 標</p> <p>高雄市大寮區潭鳳段 898、900、901、902、903、905 地號內部分土地</p>  <p style="text-align: center;">黃色部分為標租範圍</p> <p>土地位置：高雄市大寮區過埤路 2 巷 1-33 號附近</p>
<p style="text-align: center;">第 5 標</p> <p>高雄市大樹區佛光段 753、754 地號內部分土地</p>  <p style="text-align: center;">黃色部分為標租範圍</p> <p>土地位置：高雄市大樹區興田路及台 29 線交叉路口附近</p>	<p style="text-align: center;">第 6 標</p> <p>高雄市林園區鳳芸段 1315-4、1315-5、1315-6 地號土地</p>  <p style="text-align: center;">黃色部分為標租範圍</p> <p>土地位置：高雄市林園區西溪路 20 巷附近</p>

◎位置略圖僅供參考，有關地籍資料，請自行向地政機關查閱

財政部國有財產署南區分署 110 年度第 1 批國有非公用不動產標租位置圖

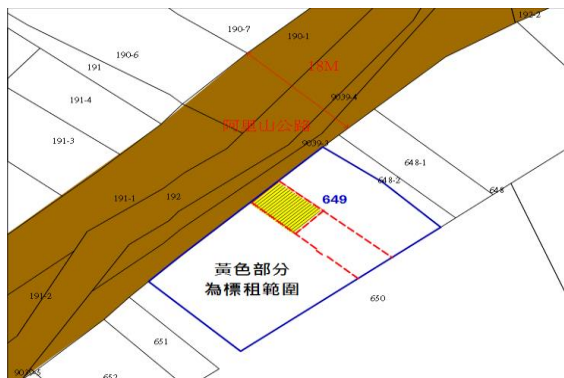
<p style="text-align: center;">第 7 標</p>	<p style="text-align: center;">第 8 標</p>
<p>臺南市關廟區埤子頭段 1021 地號內部分土地</p>  <p>土地位置：臺南市關廟區 10 米巷道附近</p>	<p>臺南市西港區港南段 786 地號內部分土地</p>  <p>土地位置：臺南市西港區 24 米道路旁</p>
<p style="text-align: center;">第 9 標</p>	<p style="text-align: center;">第 10 標</p>
<p>臺南市善化區茄拔段一小段 1428-1 地號土地</p>  <p>土地位置：臺南市善化區 3.5 米道路旁</p>	<p>臺南市新化區中興段 858 地號內部分土地</p>  <p>土地位置：臺南市新化區大坑里內</p>
<p style="text-align: center;">第 11 標</p>	<p style="text-align: center;">第 12 標</p>
<p>嘉義縣大林鎮田寮段 356 地號內部分土地</p>  <p>土地位置：嘉義縣大林鎮中坑里 14 鄰田寮 12 號附 1 (嘉 106 旁)</p>	<p>嘉義縣中埔鄉金蘭段 452、452-1 地號土地</p>  <p>土地位置：嘉義縣中埔鄉 2.5 米無名路附近</p>

◎位置略圖僅供參考，有關地籍資料，請自行向地政機關查閱

財政部國有財產署南區分署 110 年度第 1 批國有非公用不動產標租位置圖

第 13 標

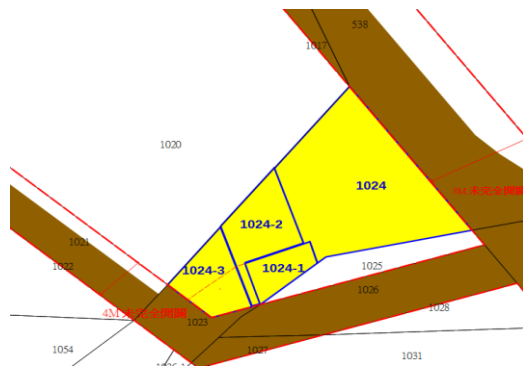
嘉義縣番路鄉公田段 649 地號內部分土地



土地位置：嘉義縣番路鄉公田村龍頭 17 之 16 號旁

第 14 標

嘉義縣義竹鄉六桂段 1024、1024-1、1024-2、1024-3 地號土地



土地位置：嘉義縣義竹鄉前後鄰 4 米、8 米未完全開闢道路

第 15 標

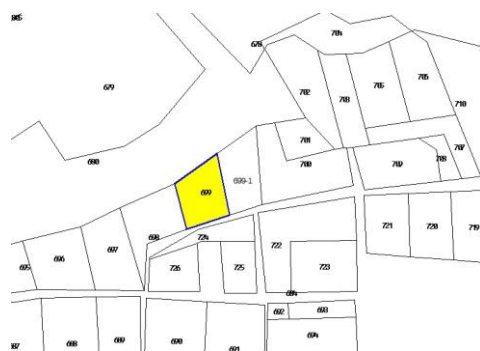
臺東縣池上鄉牧野段 877 地號土地



土地位置：臺東縣池上鄉內未臨路，近花東縱谷公路

第 16 標

臺東縣東河鄉新大馬段 699 地號土地



土地位置：臺東縣東河鄉內未臨路

第 17 標

臺東縣長濱鄉三間屋段 68 地號土地



土地位置：臺東縣長濱鄉內近臺 11 線

第 18 標

澎湖縣馬公市中衛段 746 地號內部分土地



土地位置：澎湖縣馬公市內鄰近澎湖科技大學

財政部國有財產署南區分署 110 年度第 1 批國有非公用不動產標租位置圖

第 19 標

澎湖縣馬公市中衛段 1583 地號內部分土地



土地位置：澎湖縣馬公市內鄰近東衛水庫

第 20 標

澎湖縣馬公市文光段 983、984 地號、埕西段 839、840 地號土地

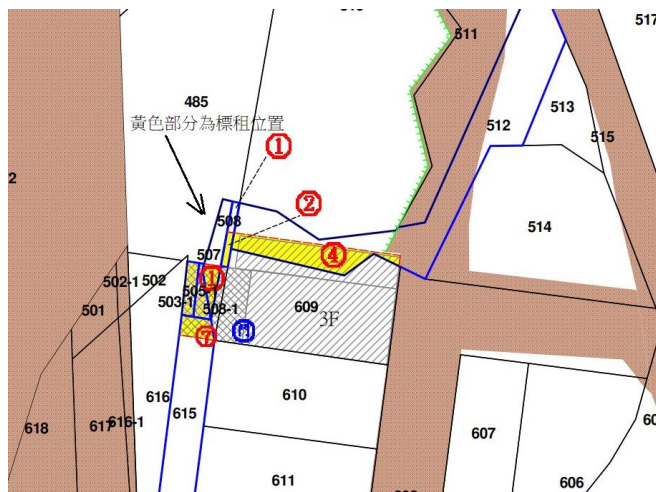


土地位置：澎湖縣馬公市內鄰近澎湖縣政府

第 21 標

澎湖縣白沙鄉赤崁中段 503-1、505-1 地號全筆及同段 507、508、512、615

地號內部分土地



土地位置：澎湖縣白沙鄉戶政事務所北側