

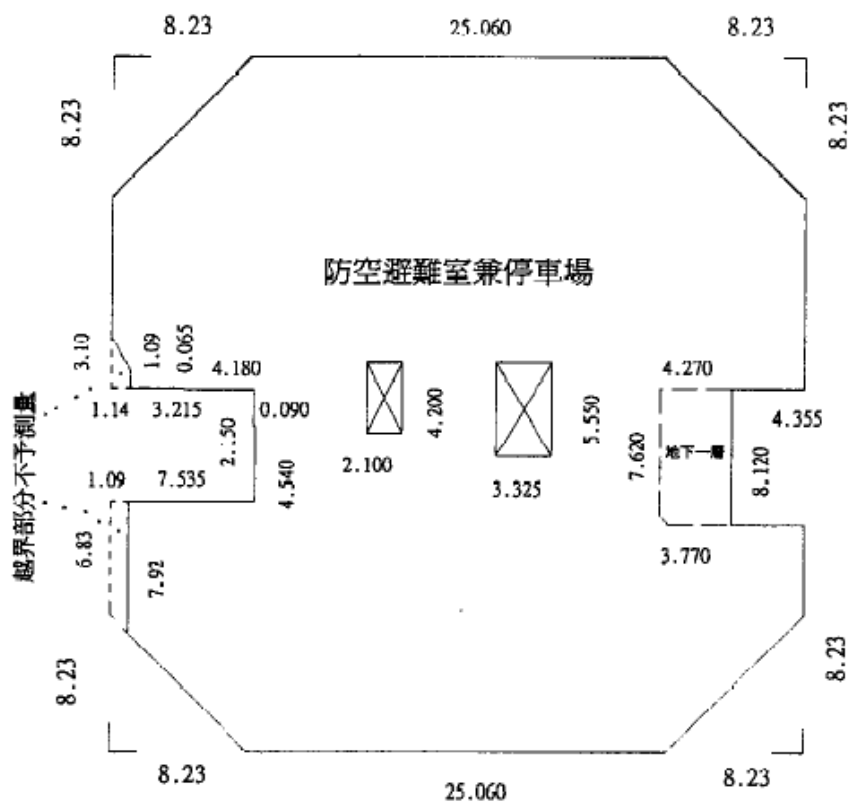
111 年度第 11 批標租國有非公用不動產 坐落位置示意略圖

◎ 非屬標租公告內容，僅供參考使用，投標人應依地政機關核發資料自行查看相關位置，不得以本位置圖記載有誤而要求損害賠償或解除標租契約退還保證金。

標號 1

房地位置：臺北市大安區仁愛段二小段 298、298-1 地號暨地上 5363 建號國有房地【門牌：仁愛路四段 339 號地下室(停車位編號 9)】

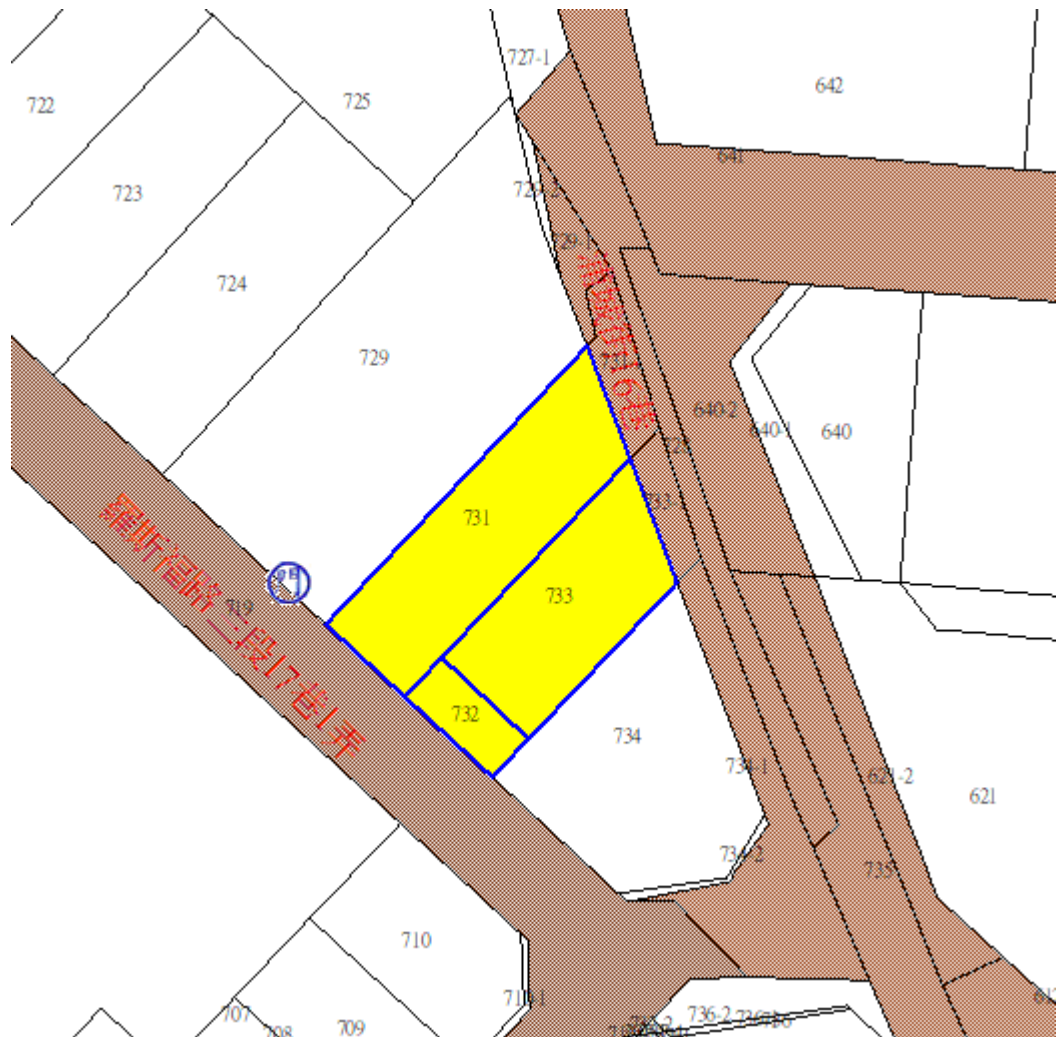
房地坐落略圖：



標號 2

土地位置：臺北市大安區龍泉段三小段 731、732、733 地號國有土地(門牌：羅斯福路三段 17 巷 1 弄 13 號附近)

土地坐落略圖：



標號 3

土地位置：臺北市大安區金華段四小段 544 地號國有土地(門牌：金山南路二段 192 巷 31 號旁綠美化及水泥地)

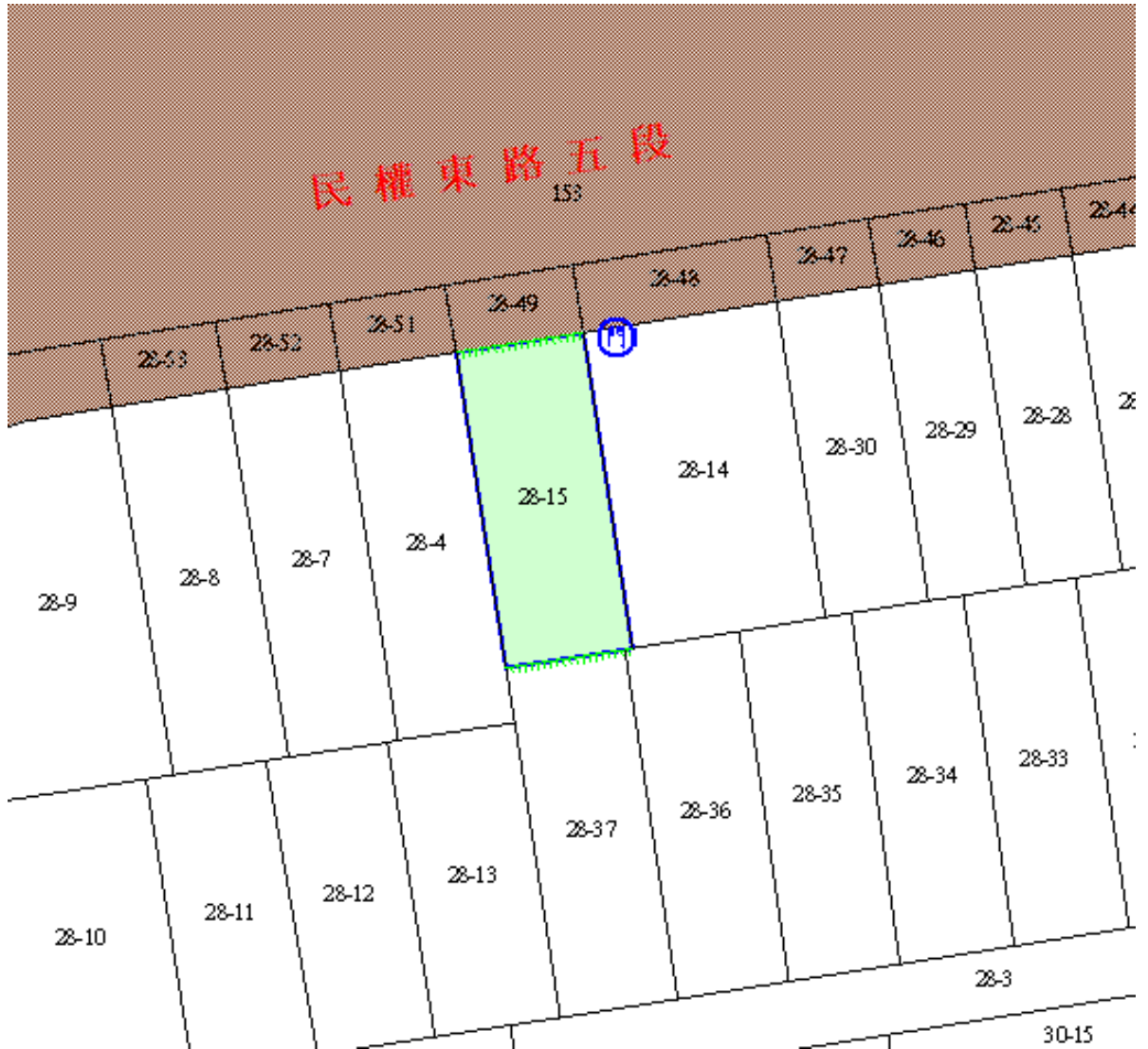
土地坐落略圖：



標號 4

土地位置：臺北市松山區民生段 28-15 地號國有土地【門牌：民權東路
五段 12 號旁圍籬內雜草地(部分上方為鄰房之雨遮、冷氣)】

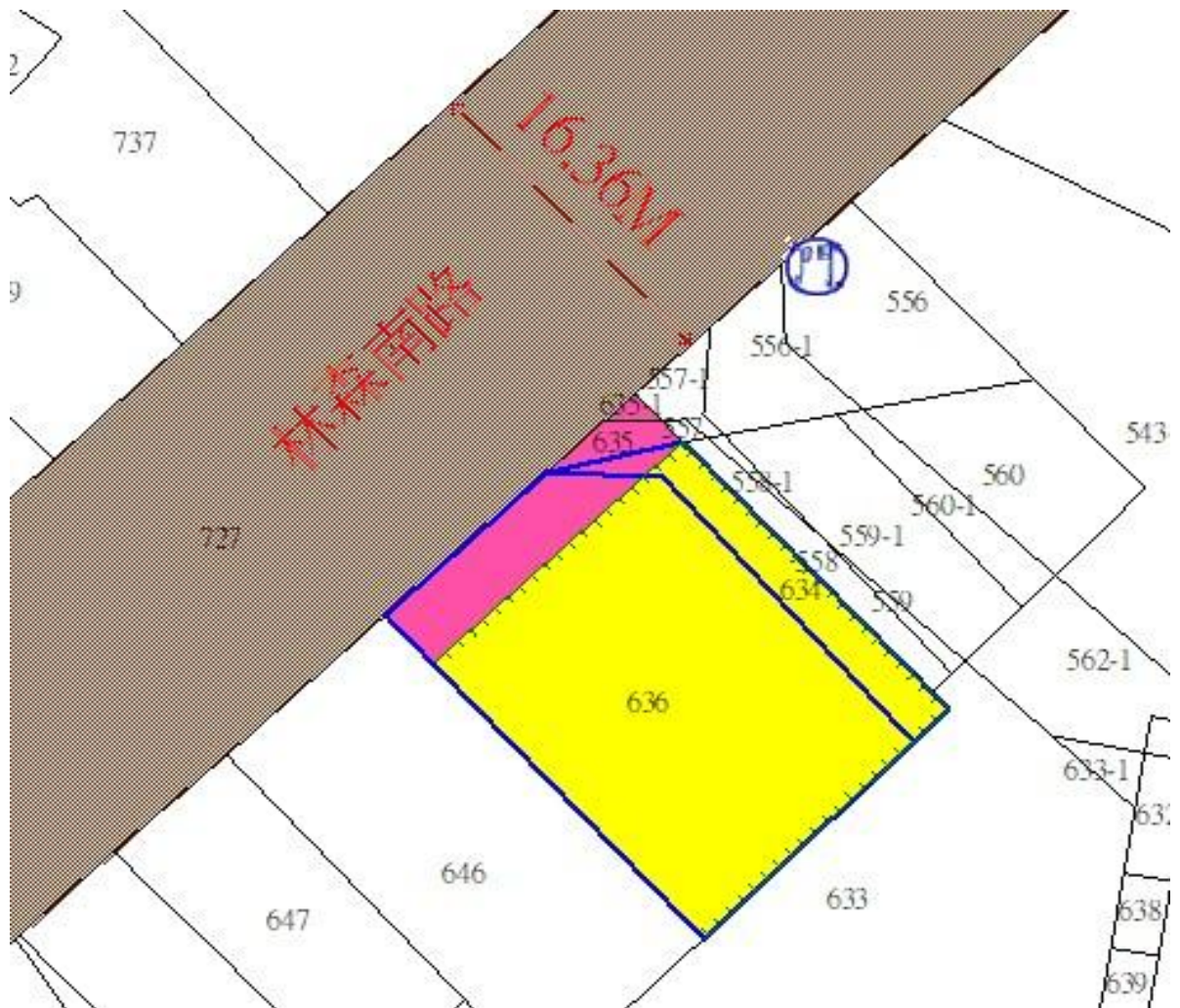
土地坐落略圖：



標號 5

土地位置：臺北市中正區南海段一小段 634、636 號國有土地【門牌：林森南路 127 號附近圍牆內水泥地及紅磚人行道(地上有人行道 1 棵)】

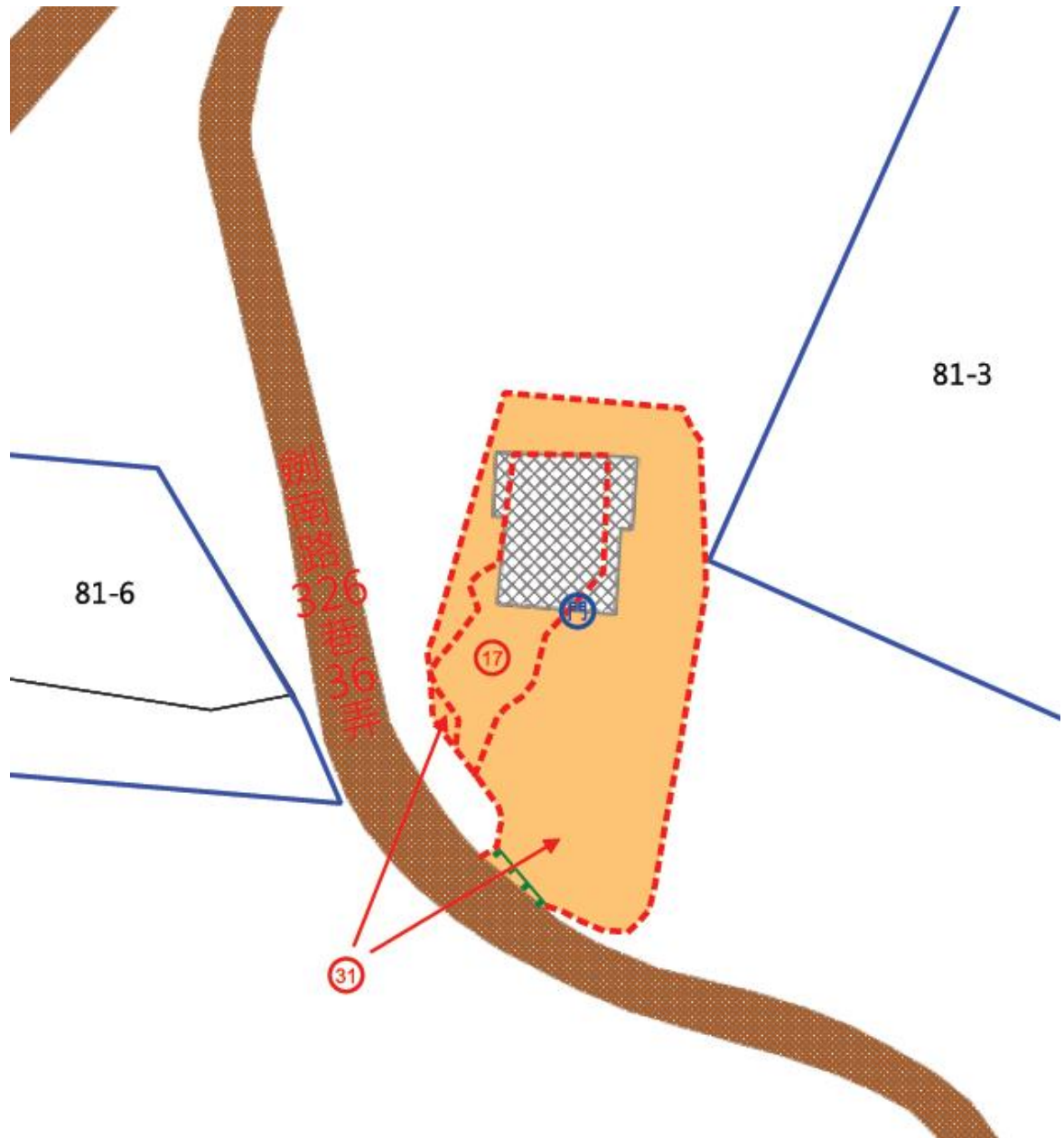
土地坐落略圖：



標號 6

土地位置：臺北市中山區北安段一小段 81 地號(編號 31) 國有土地
(門牌：劍南路 326 巷 36 弄 13 號鐵皮搭棚房及庭院)

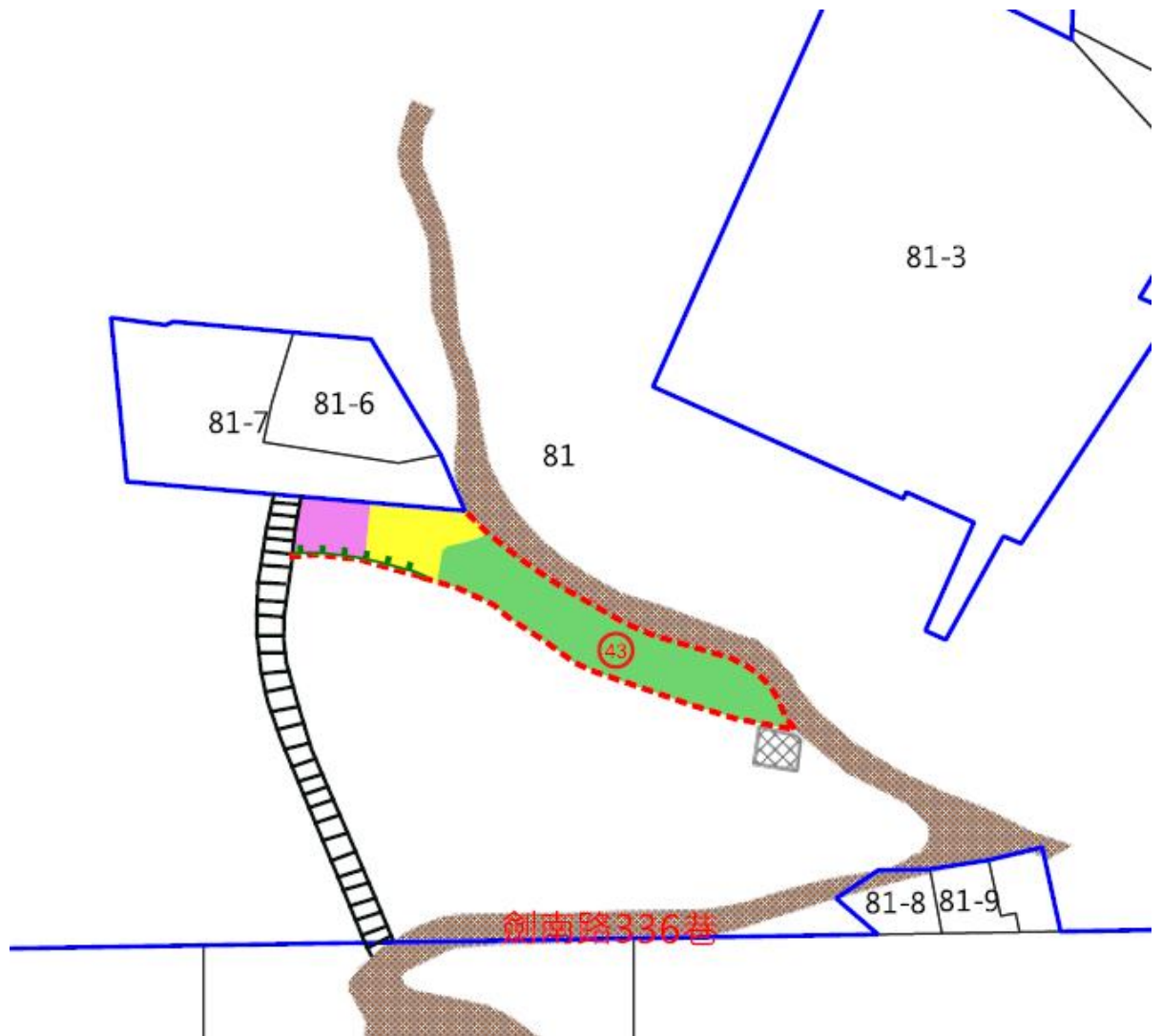
土地坐落略圖：



標號 7

土地位置：臺北市中山區北安段一小段 81 地號(編號 43) 國有土地(門牌：劍南路 326 巷 36 弄 12 號附近水泥及泥土地、雜草樹等)

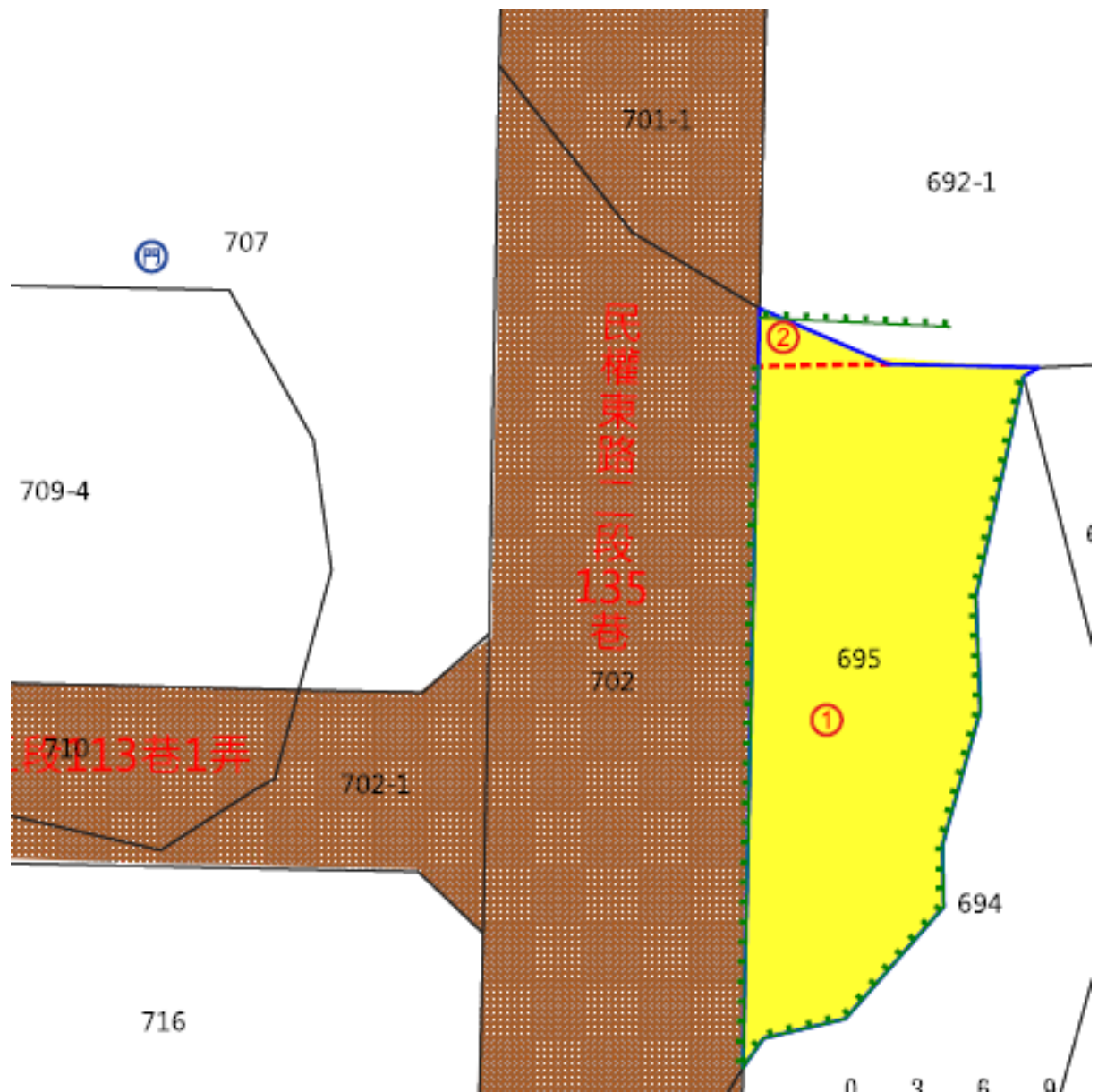
土地坐落略圖：



標號 8

土地位置：臺北市中山區榮星段四小段 695 地號國有土地(門牌：民權東路二段 113 巷 1 弄 13 號附近圍牆、圍籬、車阻內柏油地)

土地坐落略圖：



標號 9

土地位置：臺北市文山區萬隆段一小段 594-6 地號國有土地(門牌：
溪洲街 39 號旁圍籬內空地、樹)

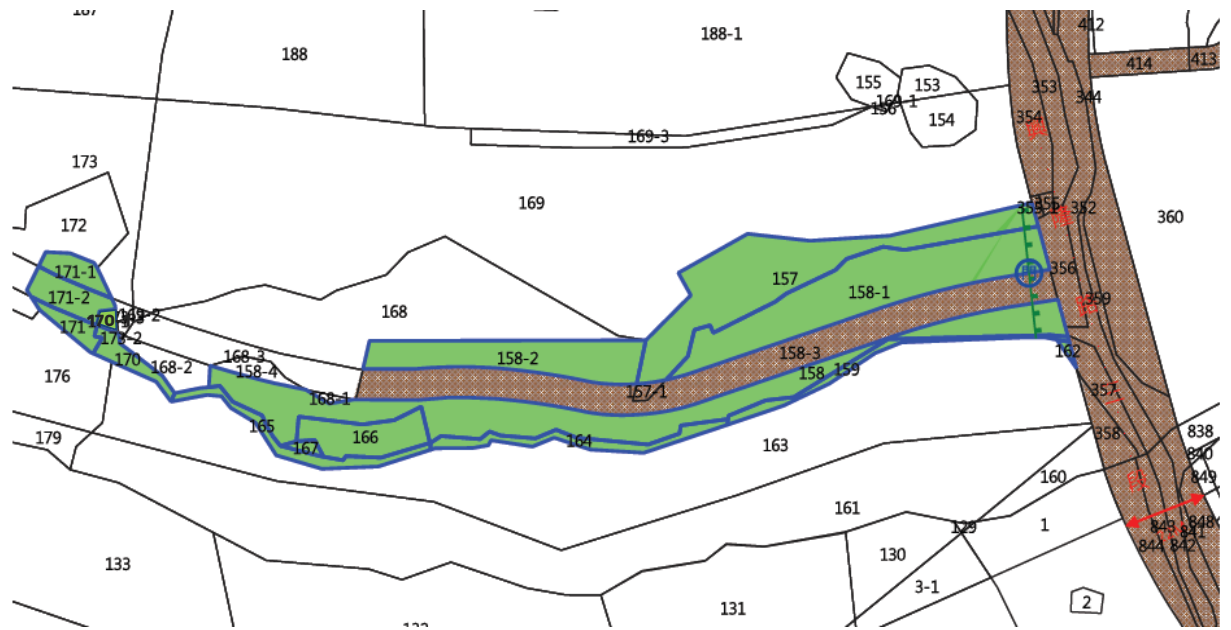
土地坐落略圖：



標號 10

土地位置：臺北市文山區興安段四小段 157、158、158-1、158-2、159、162、164、165、166、167、170、170-1、171、171-1、171-2
地號國有土地(門牌：興隆路三段 308 號鐵皮圍籬及圍牆內
雜草、林地及外花園)

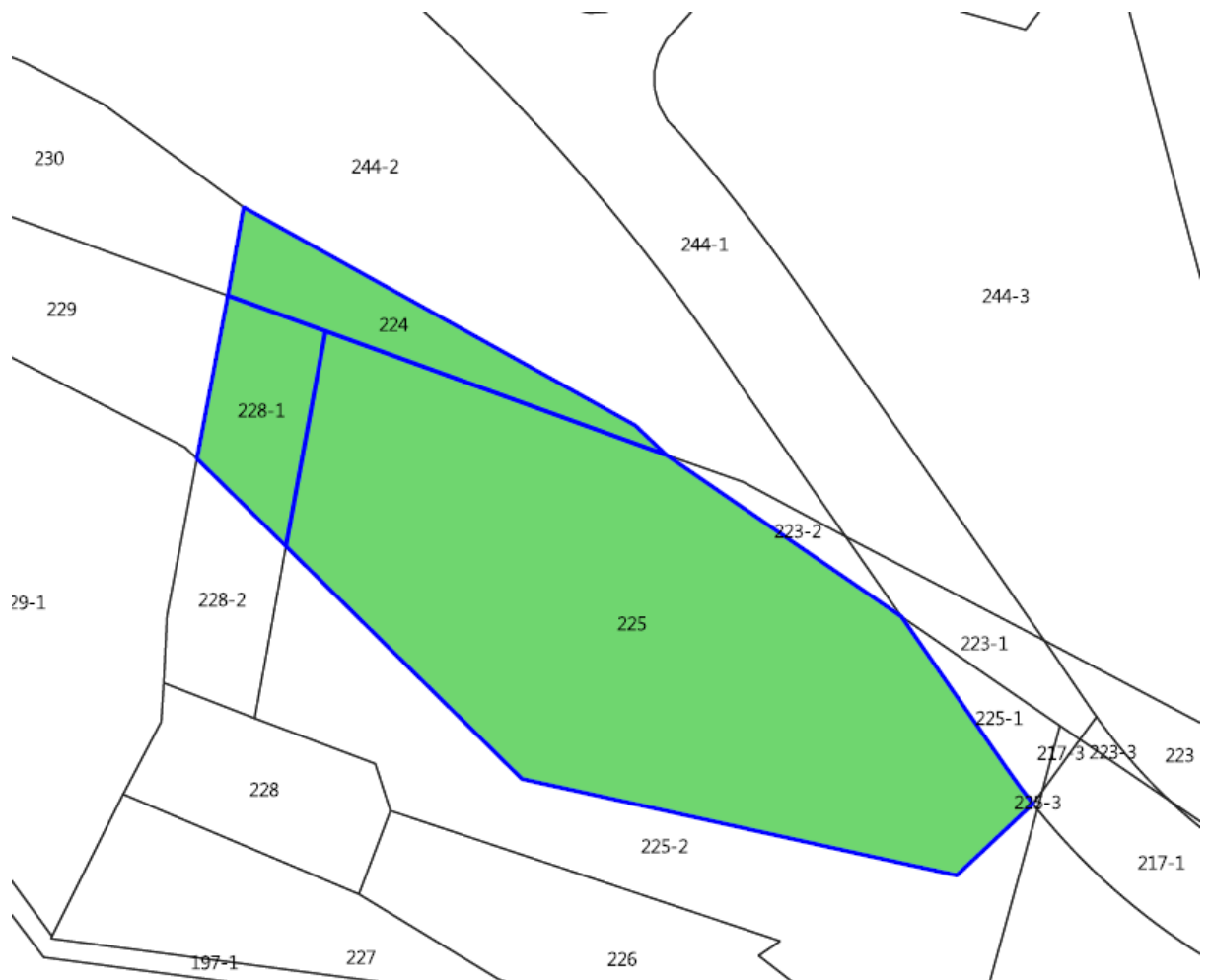
土地坐落略圖：



標號 11

土地位置：臺北市文山區興安段四小段 224、225、228-1 地號國有土地(門牌：興隆路三段 304 巷 5 弄 5 號附近山坡地(雜草、林、竹林)、竹搭棚及部分菜圃)

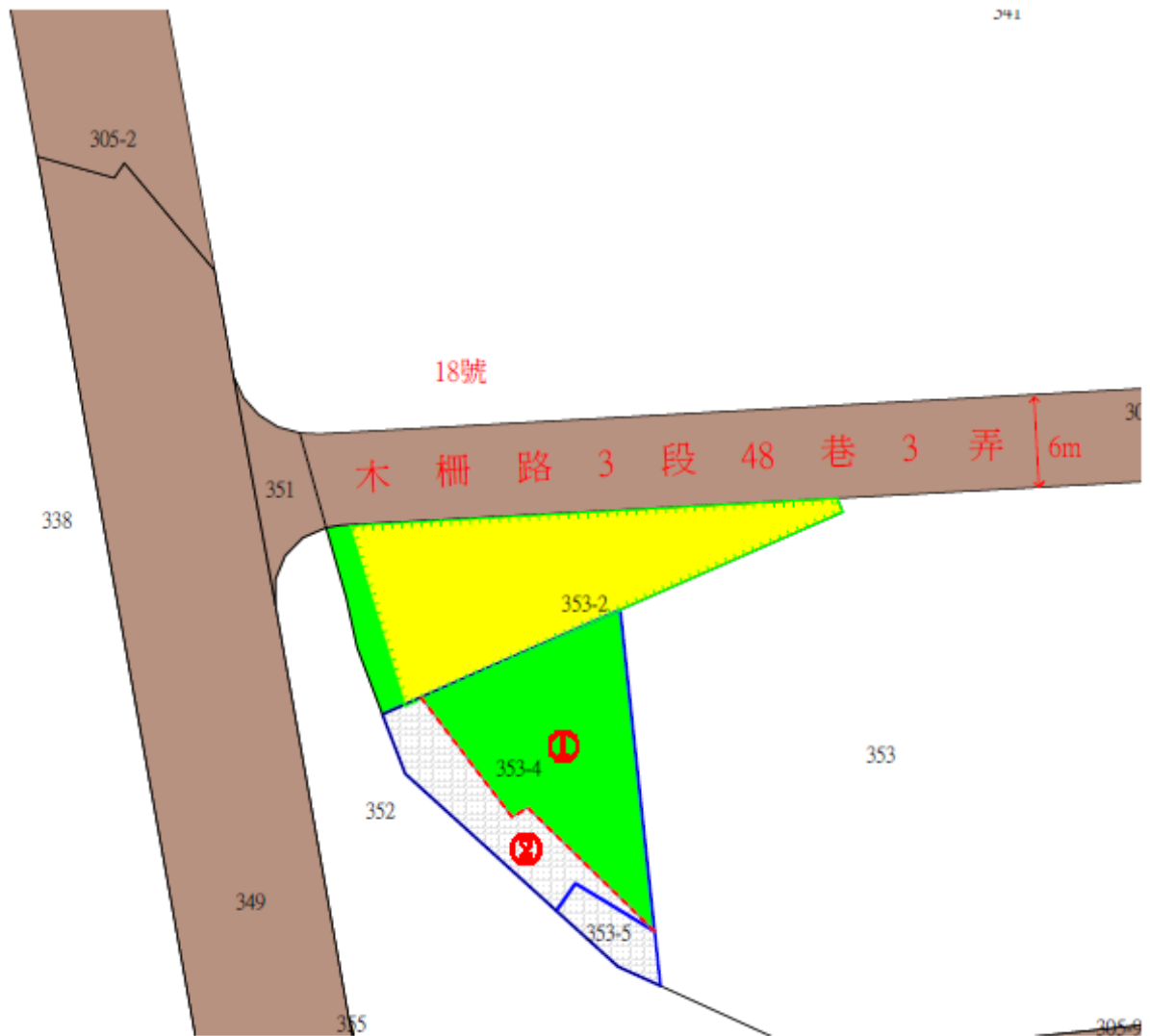
土地坐落略圖：



標號 12

土地位置：臺北市文山區木柵段三小段 353-2、353-4(編號 1)地號國
有土地【門牌：木柵路三段 48 巷 3 弄 18 號前鐵絲網圍
籬內磁磚地(雜草)及外雜草地、樹地】

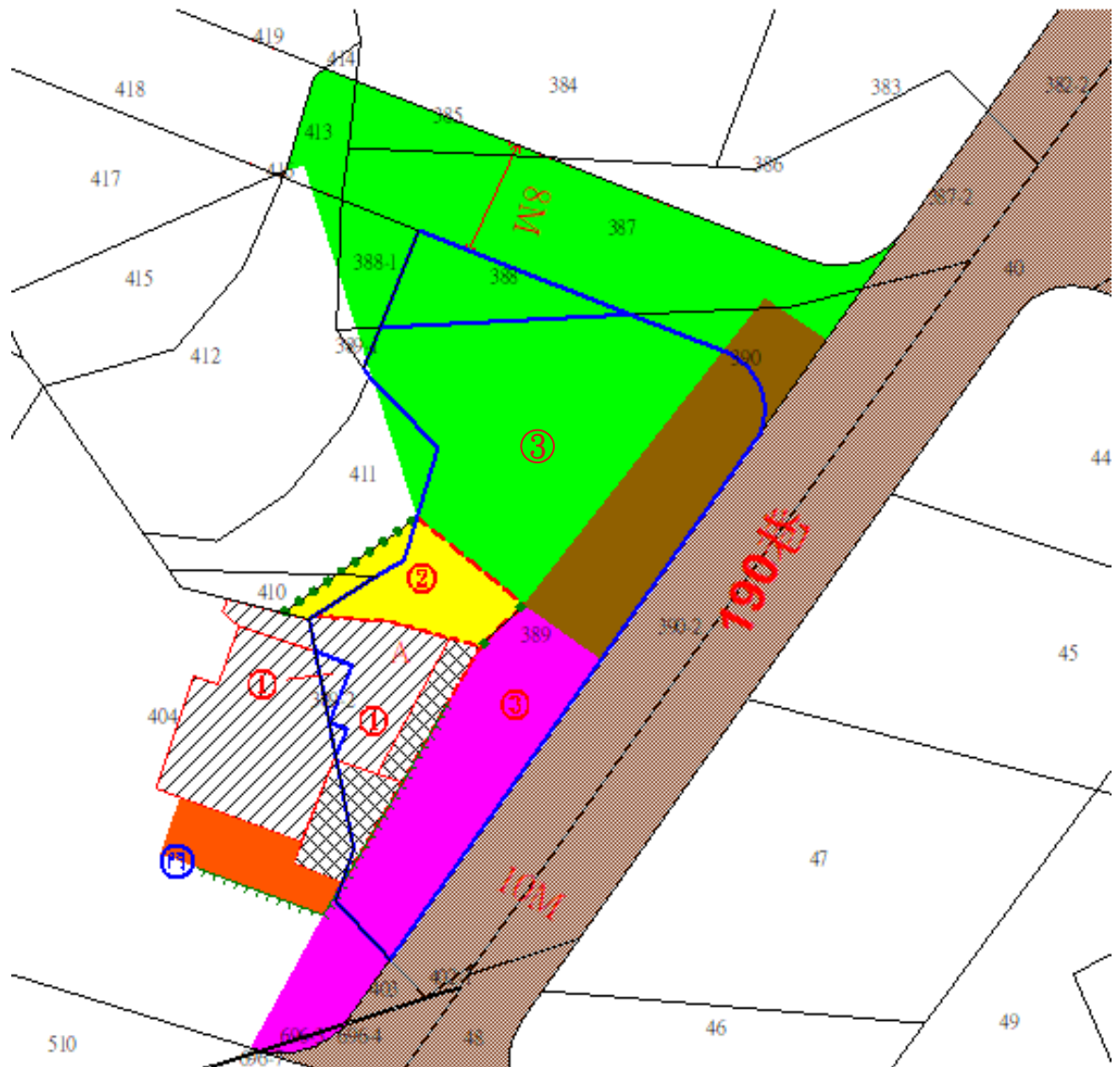
土地坐落略圖：



標號 13

土地位置：臺北市內湖區石潭段三小段 388 地號、389 地號(編號 2、3) 國有土地【門牌：成功路二段 115 巷 47 弄 36 號附近雜草林(山坵)、同門牌後方鐵門及鐵皮圍籬內水泥地及同門牌旁水泥地(停放車輛)、雜草、泥土地及雜草林(山坵)等】

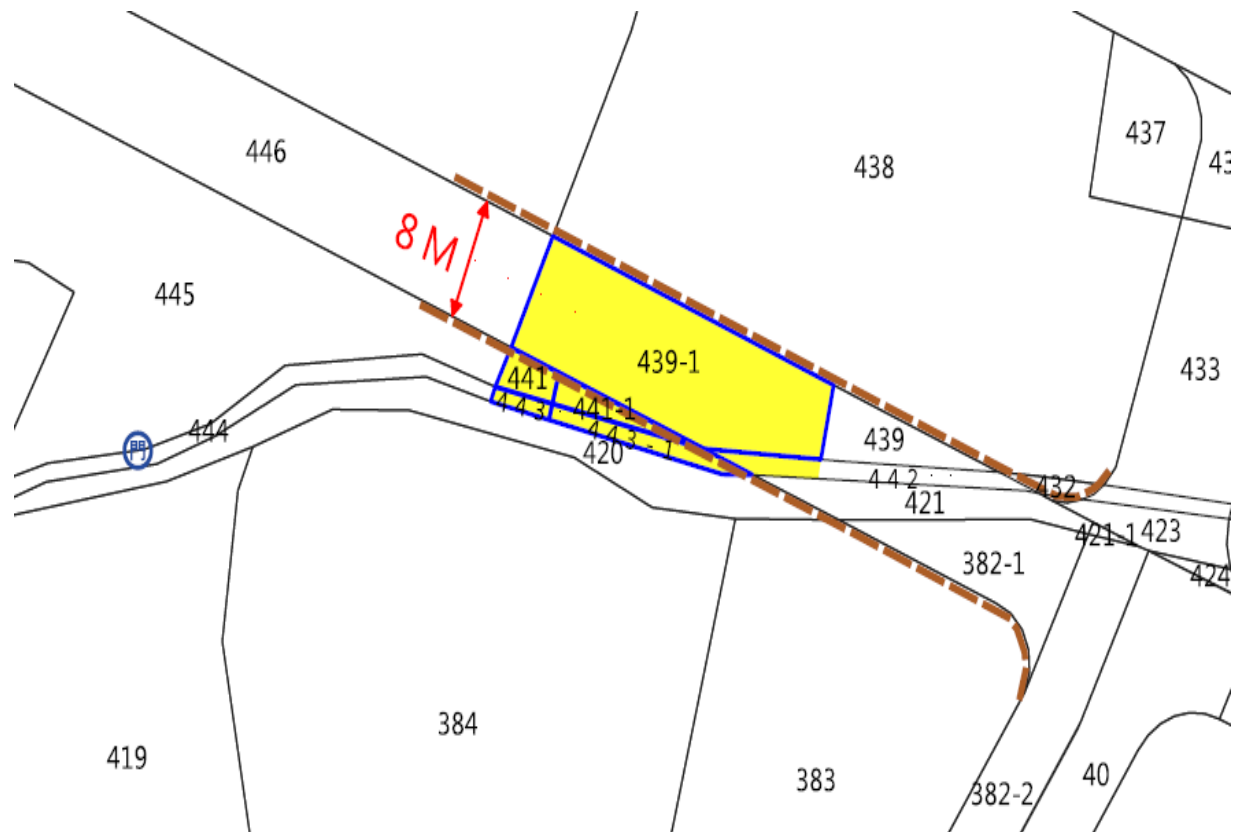
土地坐落略圖：



標號 14

土地位置：臺北市內湖區石潭段三小段 439-1、441、441-1、443、
443-1 地號國有土地(門牌：成功路二段 115 巷 1 弄 26
號附近)

土地坐落略圖：



標號 15

土地位置：臺北市士林區至善段六小段 141-2 地號國有土地(門牌：
故宮路 59 號圍牆擋土牆內)

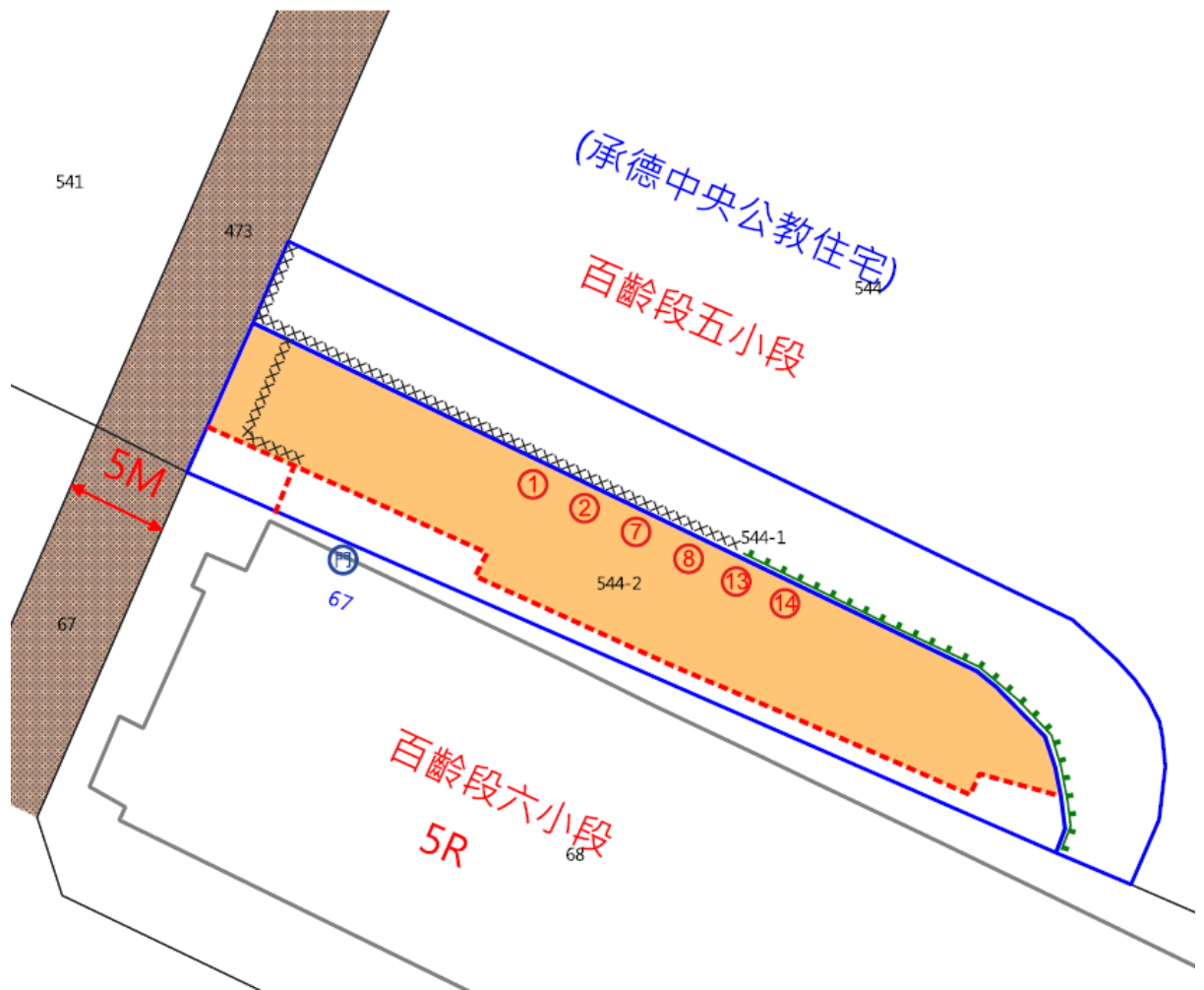
土地坐落略圖：



標號 16

土地位置：臺北市士林區百齡段五小段 544-2 地號(編號 1、2、7、8、13、14) 國有土地(門牌：承德路四段 40 巷 43、55、69 號附近水泥及柏油地)

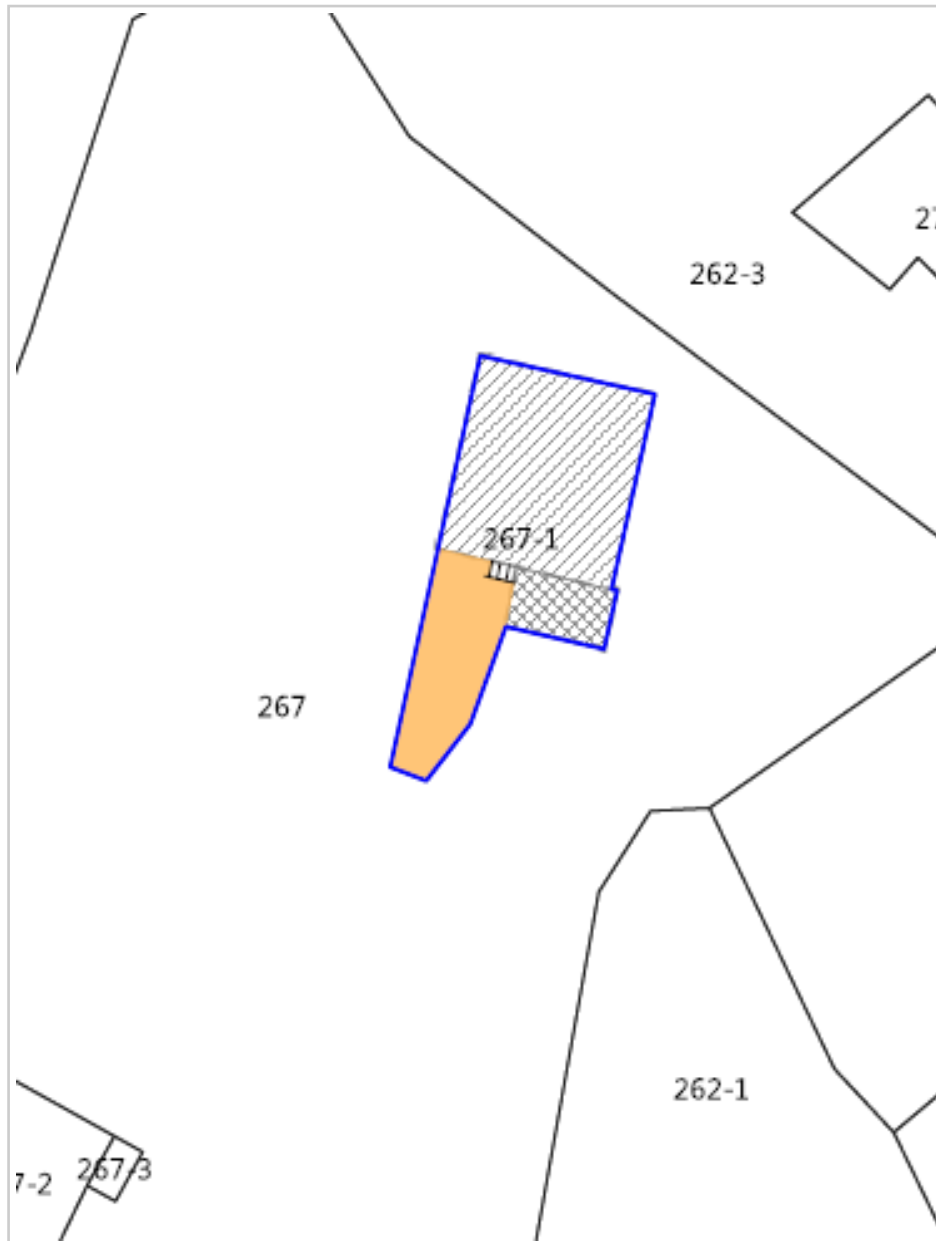
土地坐落略圖：



標號 17

土地位置：臺北市士林區翠山段一小段 267-1 地號國有土地(門牌：
中社路一段 11 巷 99 弄 21 號鐵皮頂磚造平房、鐵搭棚、
水泥及泥土地、階梯等)

土地坐落略圖：



標號 18

土地位置：臺北市北投區新民段一小段 185-1 地號國有土地(門牌：
新民路 67-2 號水泥地及泥土地、雜草林)

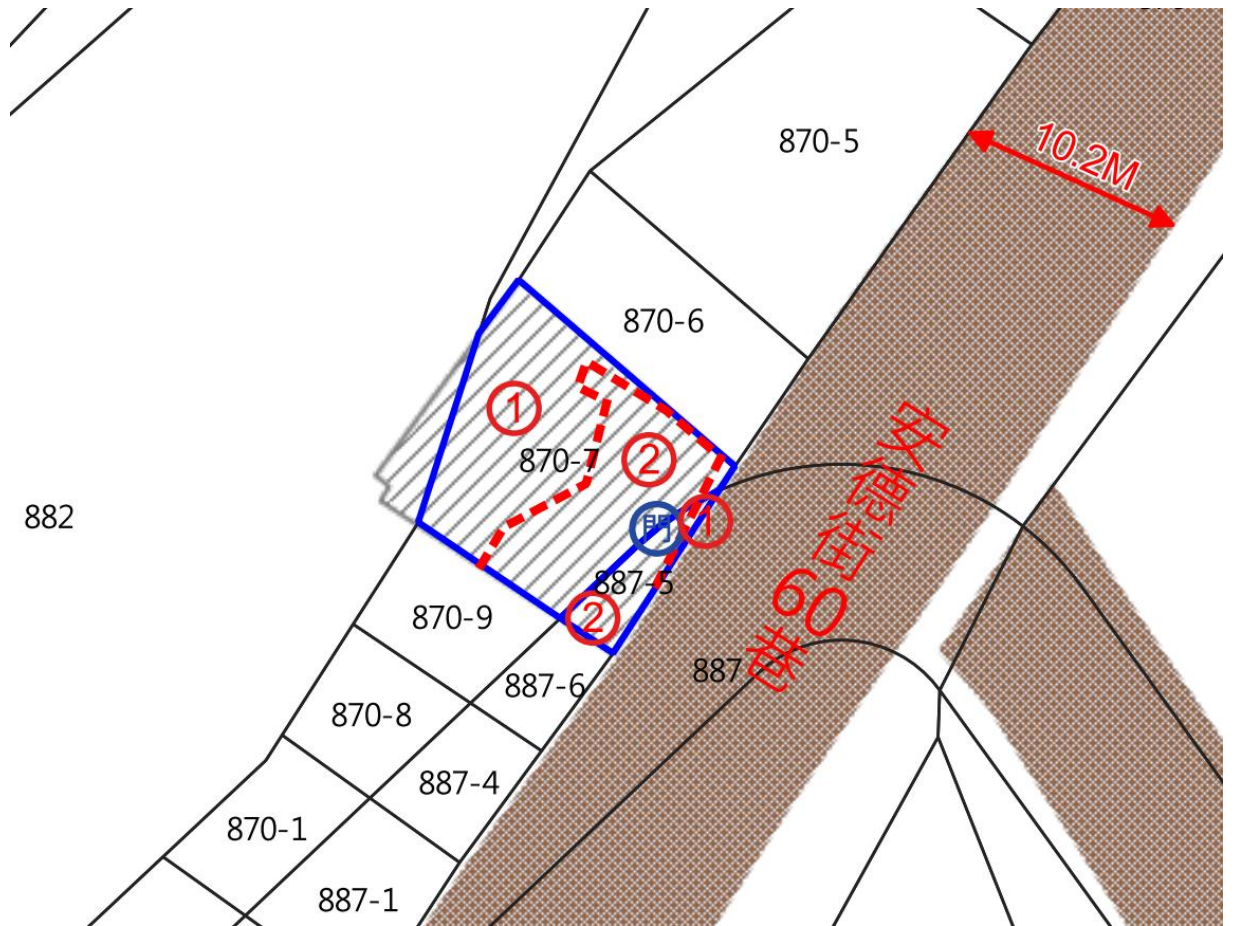
土地坐落略圖：



標號 19

土地位置：新北市新店區民安段 870-7(編號 1)、887-5(編號 1)地號國有
土地 (門牌：安德街 60 巷 21 號木造平房)

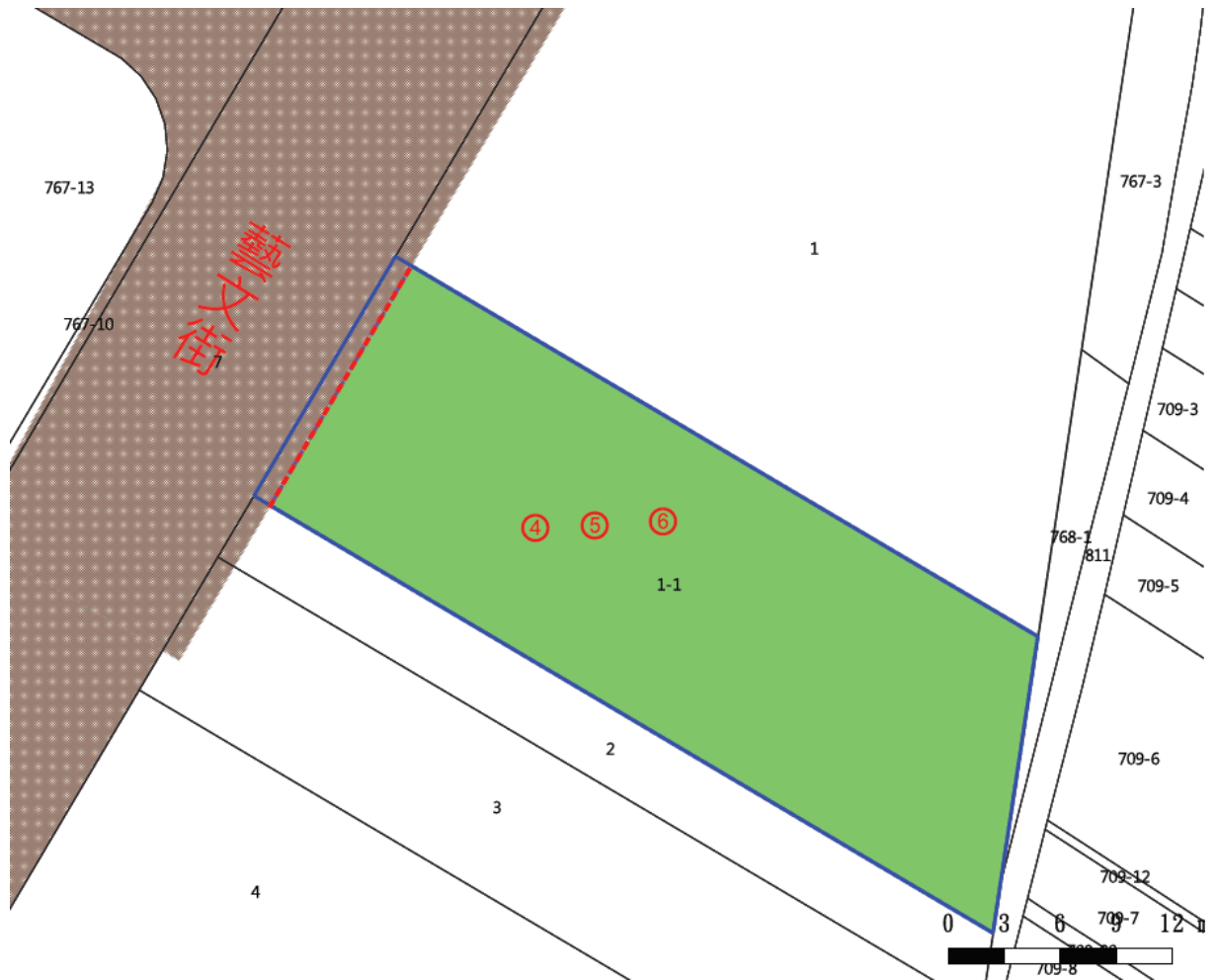
土地坐落略圖：



標號 20

土地位置：新北市板橋區永翠段 1-1 地號內(編號 4、5、6) 國有土地
(門牌：藝文街 435 號附近雜草地)

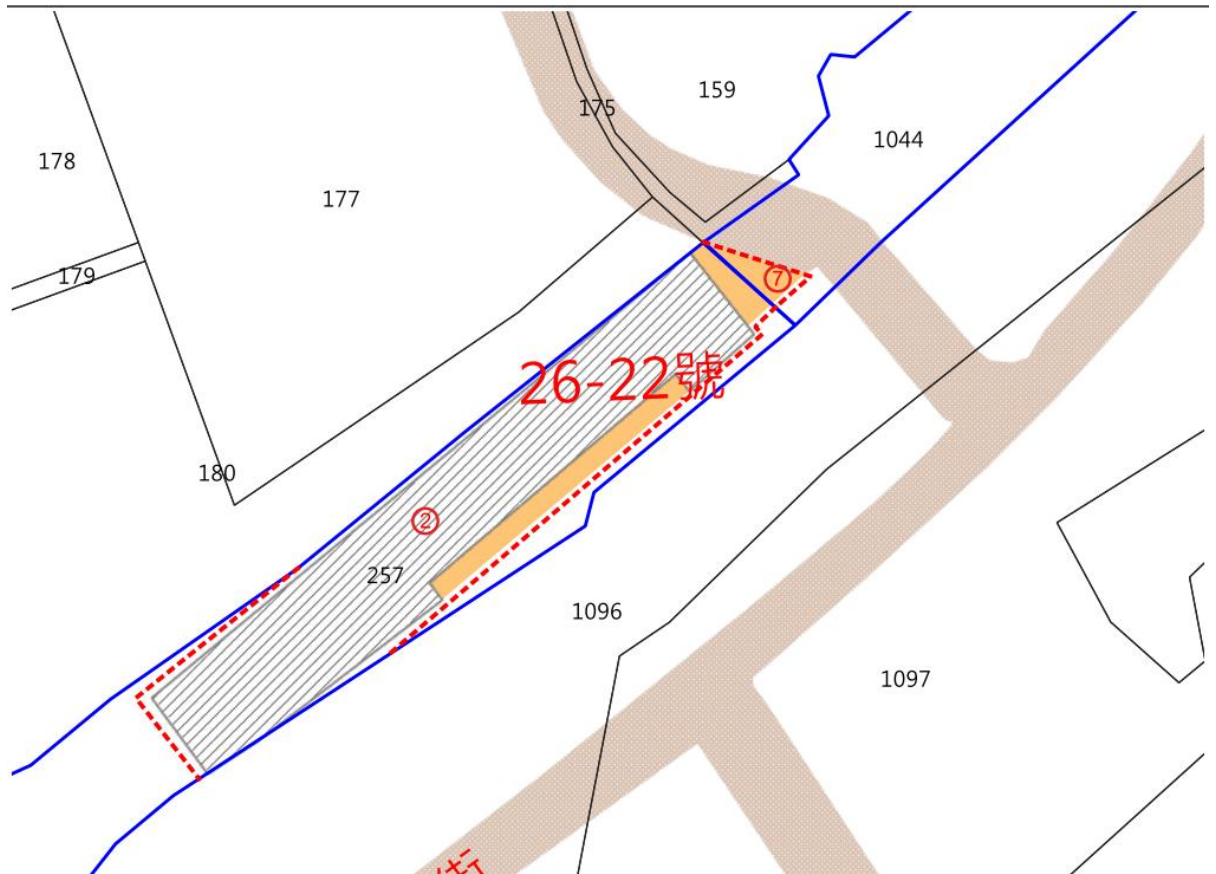
土地坐落略圖：



標號 21

土地位置：新北市樹林區東園段 257(編號 2)、1044(編號 7)地號國
有土地【門牌：園街一段 33 巷 26-22 號鐵皮廠房及廠區
(堆放雜物)、廠區】

土地坐落略圖：



標號 22

土地位置：宜蘭縣礁溪鄉五峰段 10 地號(編號 1) 國有土地(門牌：忠孝路 1 巷 2-2 號 私有 1F 鐵皮屋、鐵架棚、水泥地或碎石地)

土地坐落略圖：

