

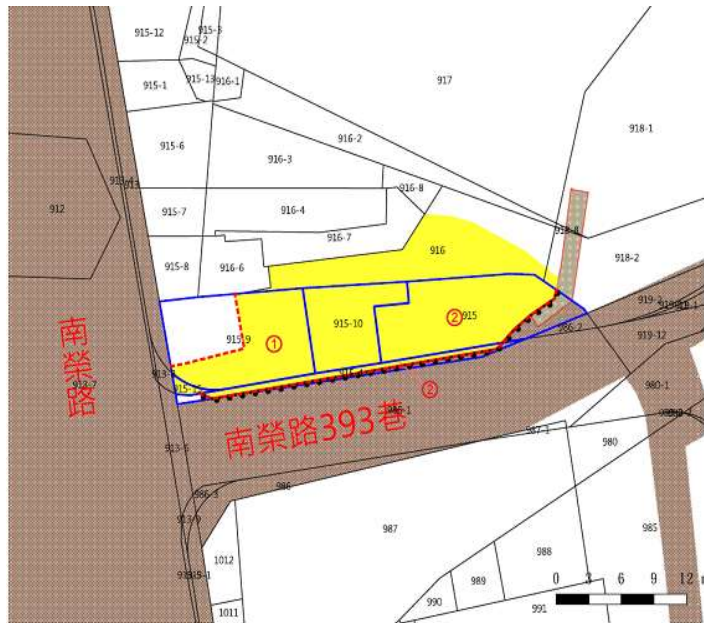
115 年度第 7 批標租國有非公用不動產坐落位置示意略圖

◎非屬標租公告內容，僅供參考使用，投標人應依地政機關核發資料自行查看相關位置，不得以本位置圖記載有誤而要求損害賠償或解除標租契約退還保證金。

標號 1

土地位置：基隆市仁愛區南新段 915 地號（編號 2）、915-4 地號（編號 2）、915-9 地號（編號 1）、915-10 地號、915-15 地號
（門牌：南榮路 391 號旁空地）

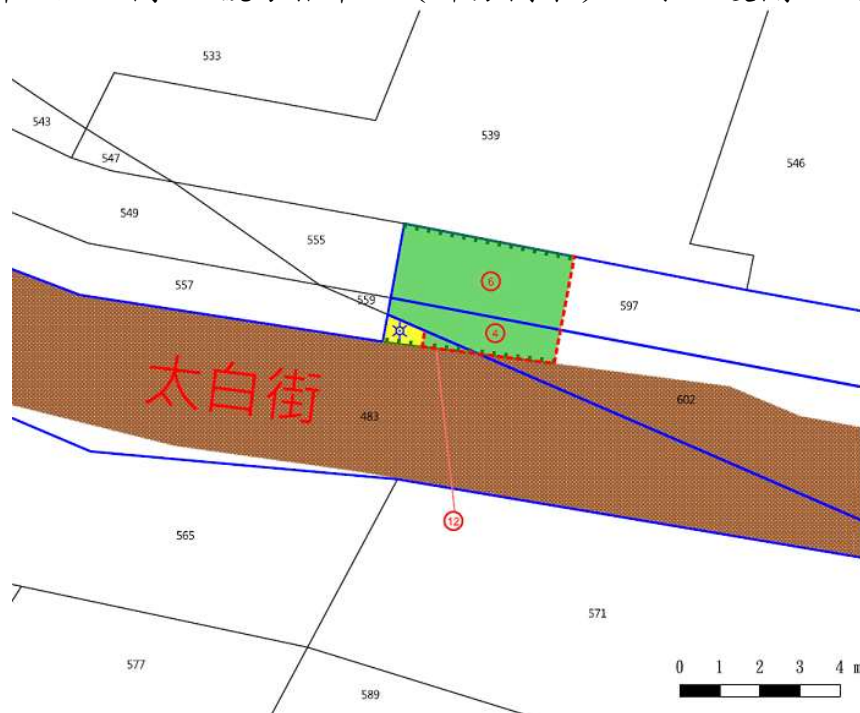
土地坐落略圖：



標號 2

土地位置：基隆市中山區新仙洞段 483 地號（編號 12）、597 地號（編號 6）、602 地號（編號 4）
（門牌：太白街 16 號旁雜草地（部分樹木）、水泥護欄、鐵皮圍籬）

土地坐落略圖：



115 年度第 7 批標租國有非公用不動產坐落位置示意略圖

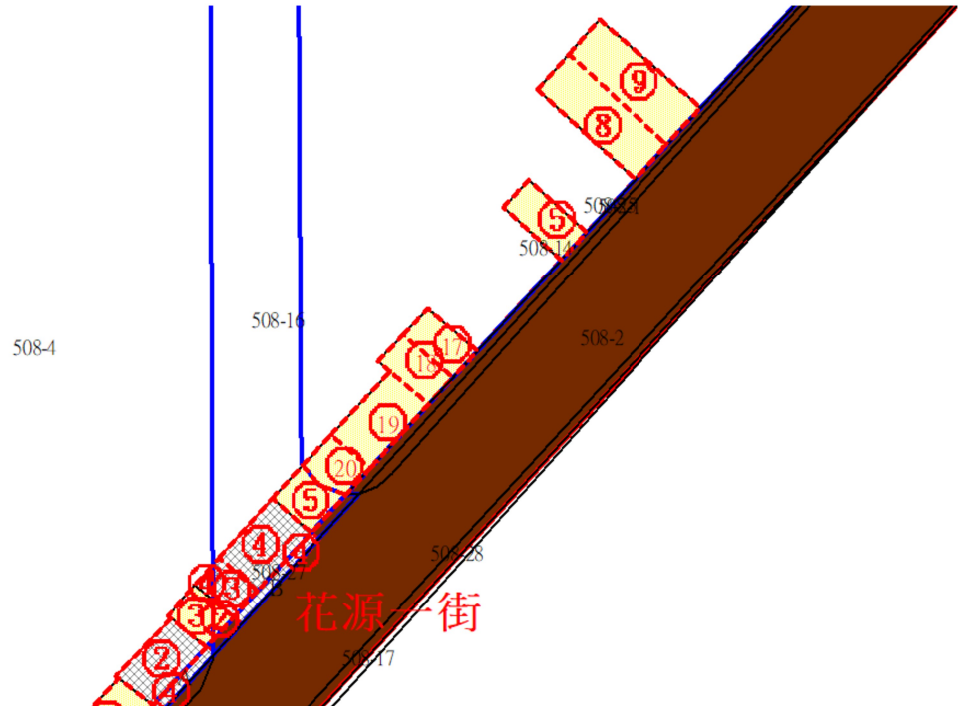
◎非屬標租公告內容，僅供參考使用，投標人應依地政機關核發資料自行查看相關位置，不得以本位置圖記載有誤而要求損害賠償或解除標租契約退還保證金。

標號 3

土地位置：基隆市信義區福祿段 508-14 地號(編號 19)

(門牌：花源一街 37 號對面附近空地)

土地坐落略圖：

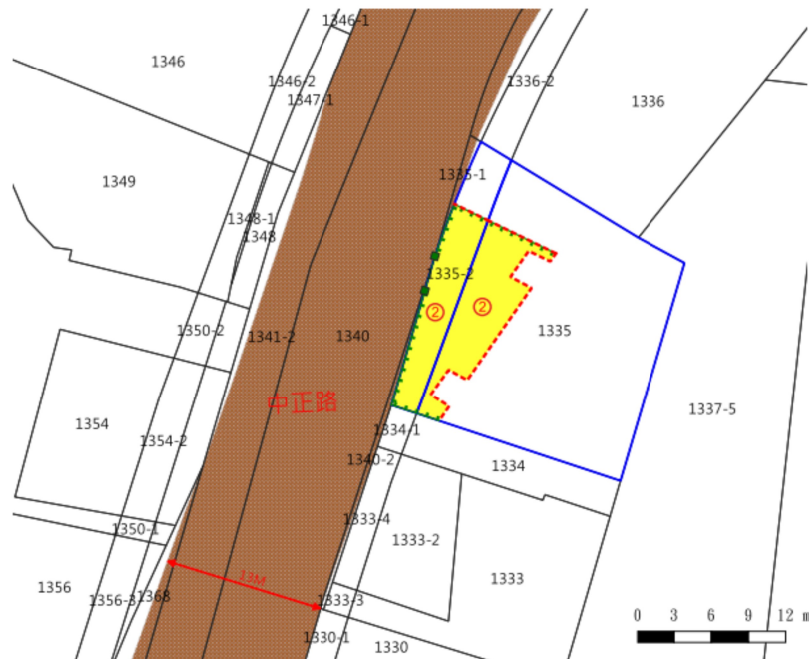


標號 4

土地位置：基隆市中正區港濱段 1335 地號(編號 2)、1335-2 地號(編號 2)

(門牌：中正路 458 之 1 號旁圍牆內水泥地(部分雜草)、大門)

土地坐落略圖：



115 年度第 7 批標租國有非公用不動產坐落位置示意略圖

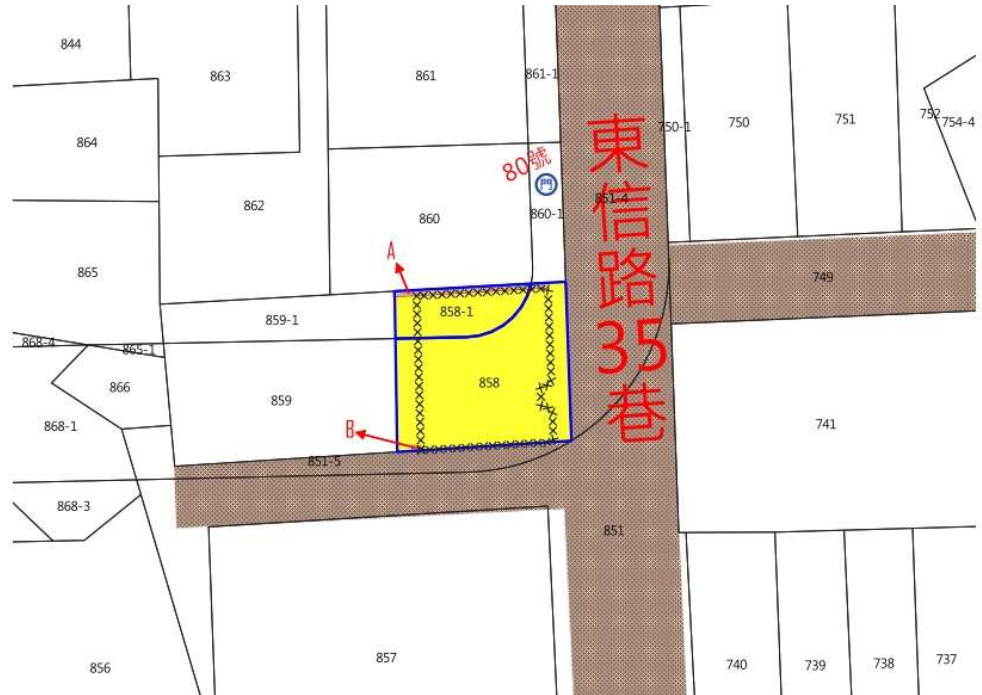
◎非屬標租公告內容，僅供參考使用，投標人應依地政機關核發資料自行查看相關位置，不得以本位置圖記載有誤而要求損害賠償或解除標租契約退還保證金。

標號 5

土地位置：基隆市信義區光明段 858、858-1 地號

(門牌：東信路 35 巷 80 號旁水泥地(含基座、階梯)、磚牆、磚柱、鐵圍籬)

土地坐落略圖：

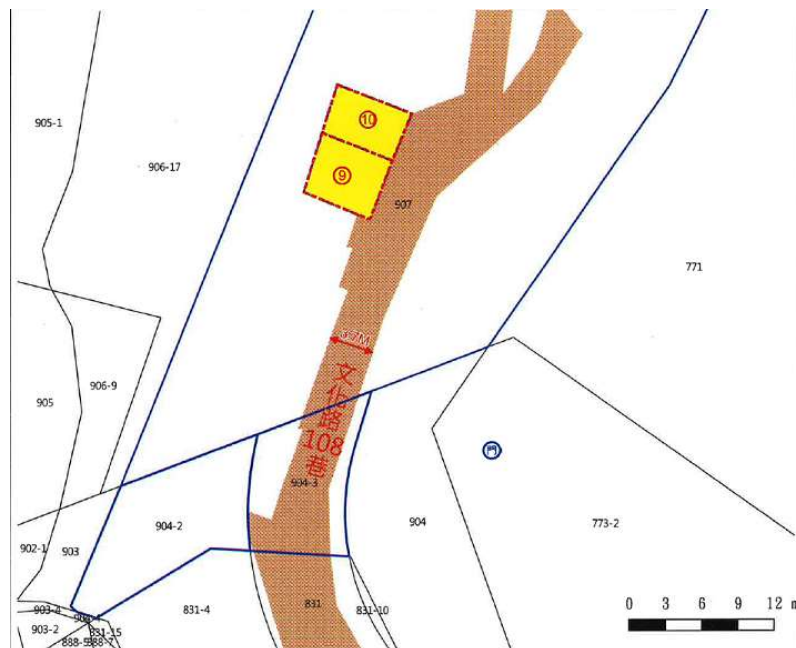


標號 6

土地位置：基隆市中山區協和段 907 地號(編號 9、10)

(門牌：文化路 108 巷 34-8 號附近水泥地(部分雜草地、部分停放車輛))

土地坐落略圖：



115 年度第 7 批標租國有非公用不動產坐落位置示意略圖

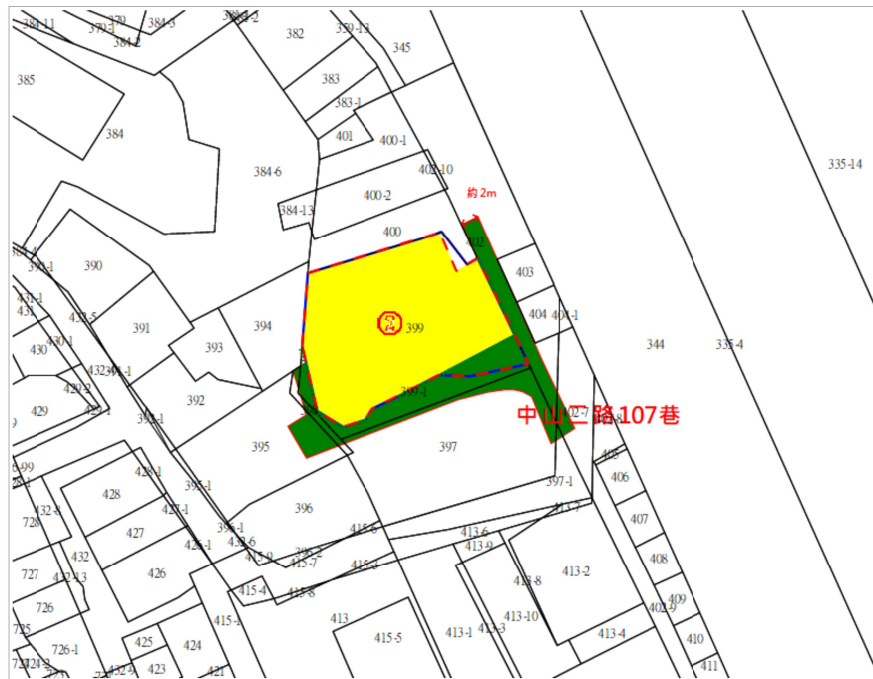
◎非屬標租公告內容，僅供參考使用，投標人應依地政機關核發資料自行查看相關位置，不得以本位置圖記載有誤而要求損害賠償或解除標租契約退還保證金。

標號 7

土地位置：基隆市中山區大德段 399 地號(編號 2)

(門牌：中山二路 107 巷 4 號旁水泥空地及雜草地)

土地坐落略圖：

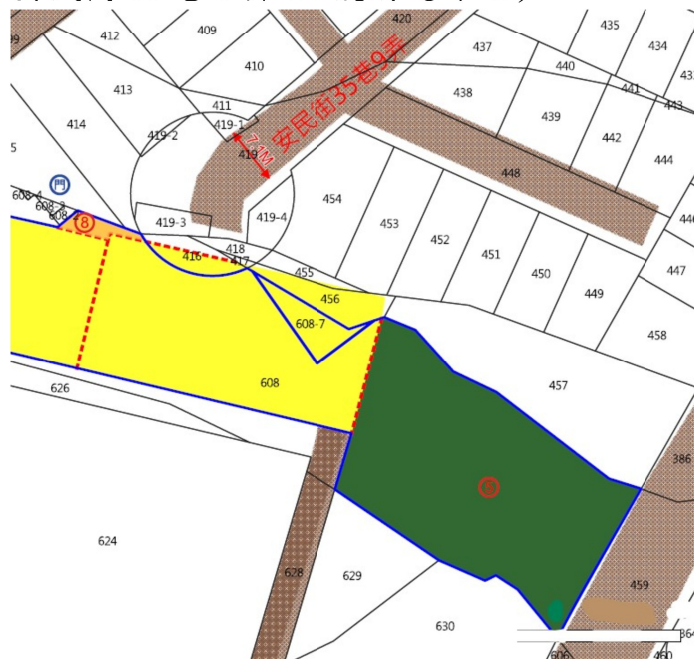


標號 8

土地位置：新北市新店區民安段 608 地號(編號 5)

(門牌：安民街 35 巷 9 弄 18 號附近綠地)

土地坐落略圖：



115 年度第 7 批標租國有非公用不動產坐落位置示意略圖

◎非屬標租公告內容，僅供參考使用，投標人應依地政機關核發資料自行查看相關位置，不得以本位置圖記載有誤而要求損害賠償或解除標租契約退還保證金。

標號 9

房地位置：臺北市大安區大安段二小段 436 地號暨 1355 建號

(門牌：復興南路二段 111 巷 17 弄 3 號 5 樓)

房地坐落略圖：

