

# 115 年度第 5 批標租國有非公用不動產 坐落位置示意略圖

◎非屬標租公告內容，僅供參考使用，投標人應依地政機關核發資料自行查看相關位置，不得以本位置圖記載有誤而要求損害賠償或解除標租契約退還保證金。

標號 1

房地位置：臺北市大安區大安段二小段 436 地號暨 1355 建號

(門牌：復興南路二段 111 巷 17 弄 3 號 5 樓)

房地坐落略圖：

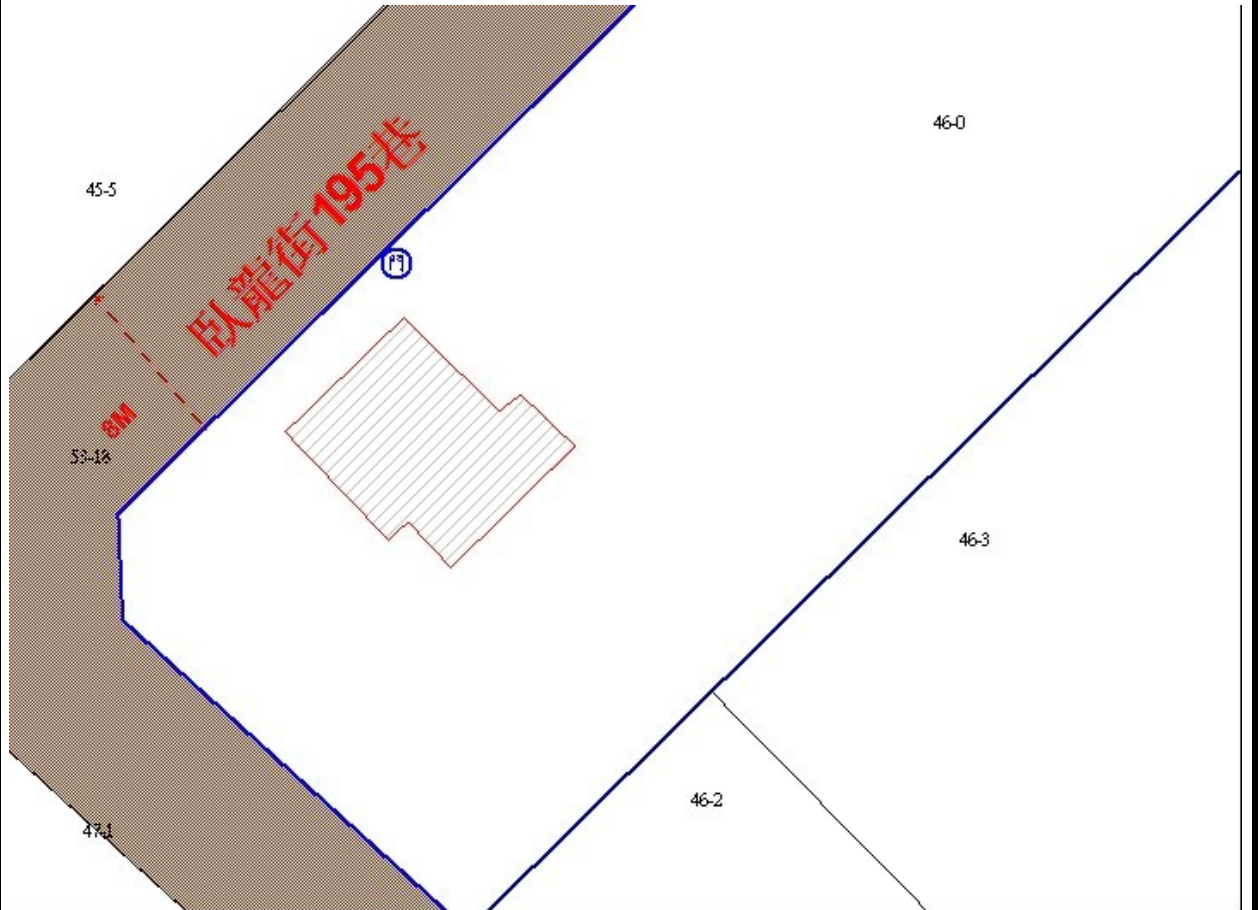


標號 2

房地位置：臺北市大安區辛亥段六小段 46 地號暨 1946 建號

(門牌：臥龍街 195 巷 33 號二樓)

房地坐落略圖：

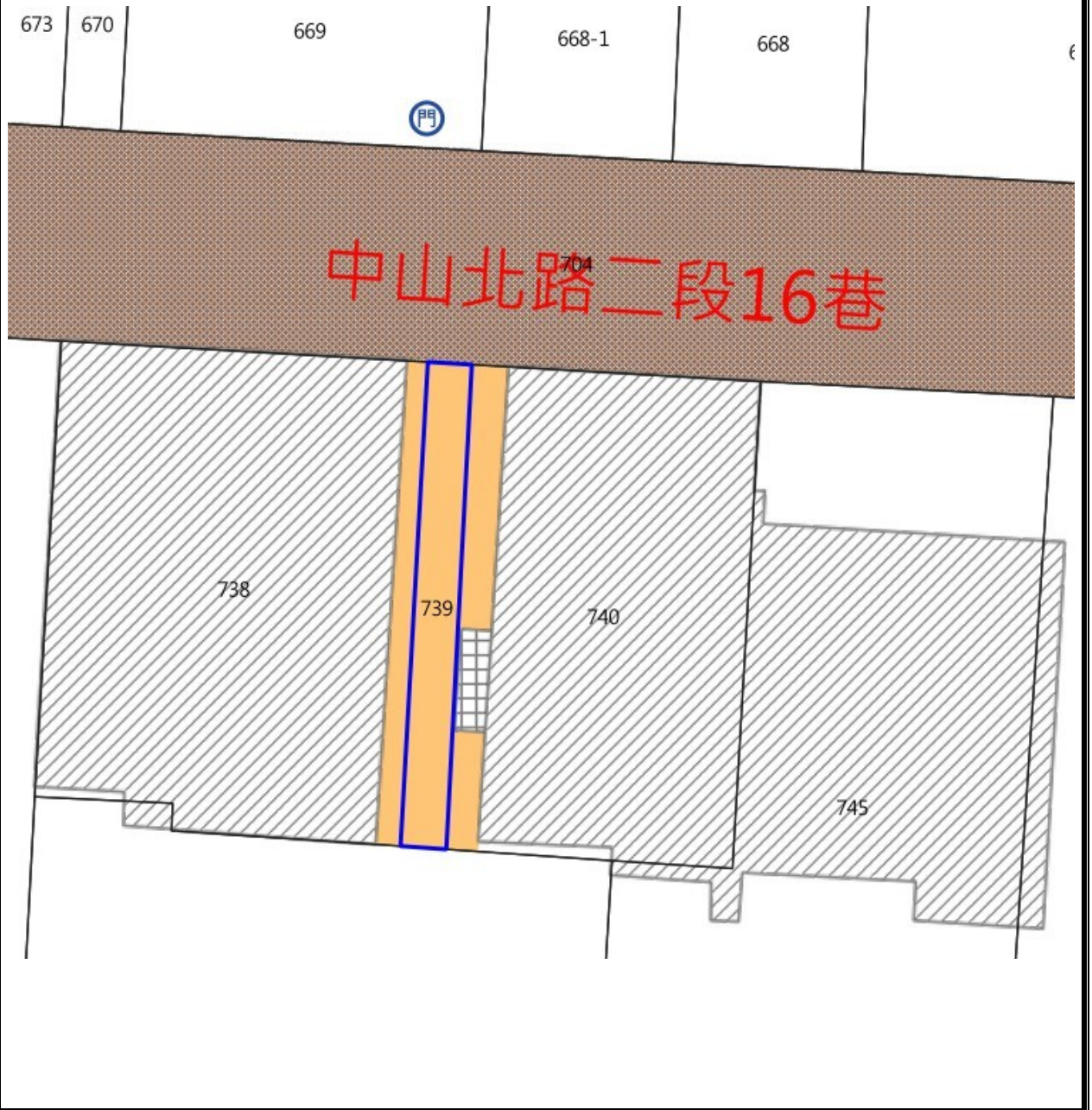


標號 3

土地位置：臺北市中山區中山段四小段 739 地號

(門牌：中山北路二段 16 巷 5 號對面磁磚地面)

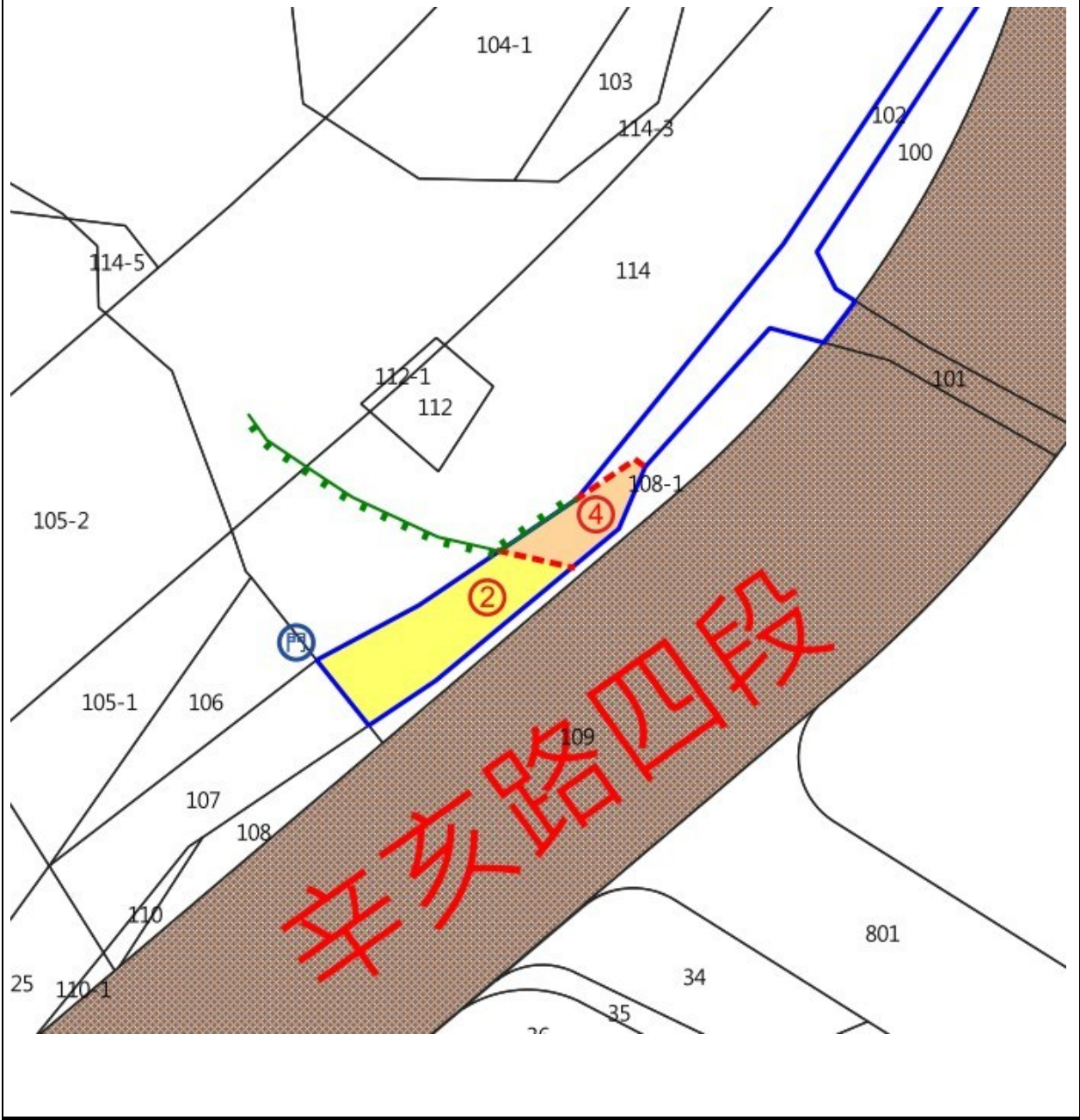
土地坐落略圖：



標號 4

土地位置：臺北市文山區興泰段二小段 102 地號(編號 2)  
(門牌：辛亥路四段 100 號附近水泥地)

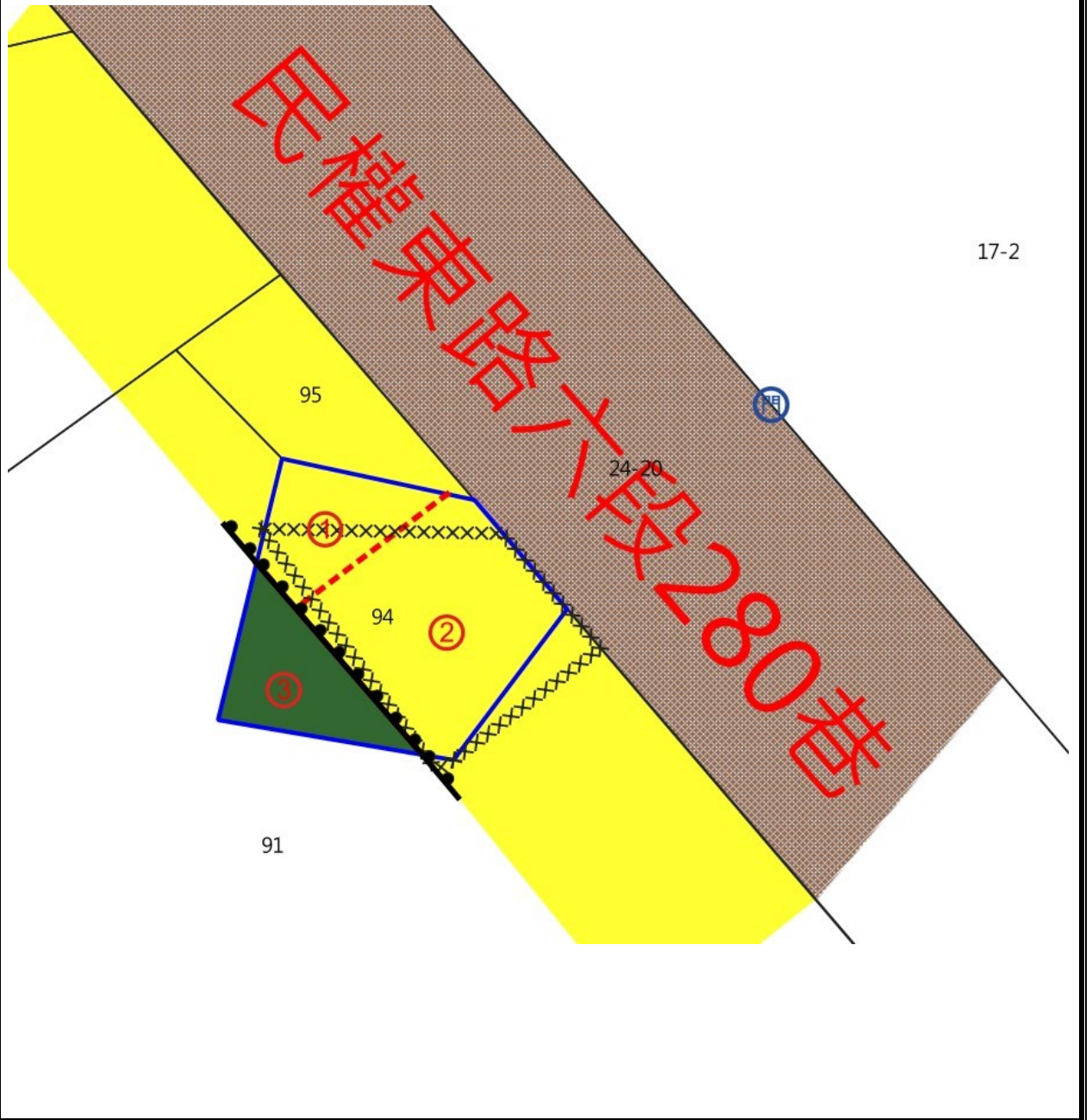
土地坐落略圖：



標號 5

土地位置：臺北市內湖區石潭段二小段 94 地號(編號 1、2)  
(門牌：民權東路六段 280 巷 66 號對面水泥地)

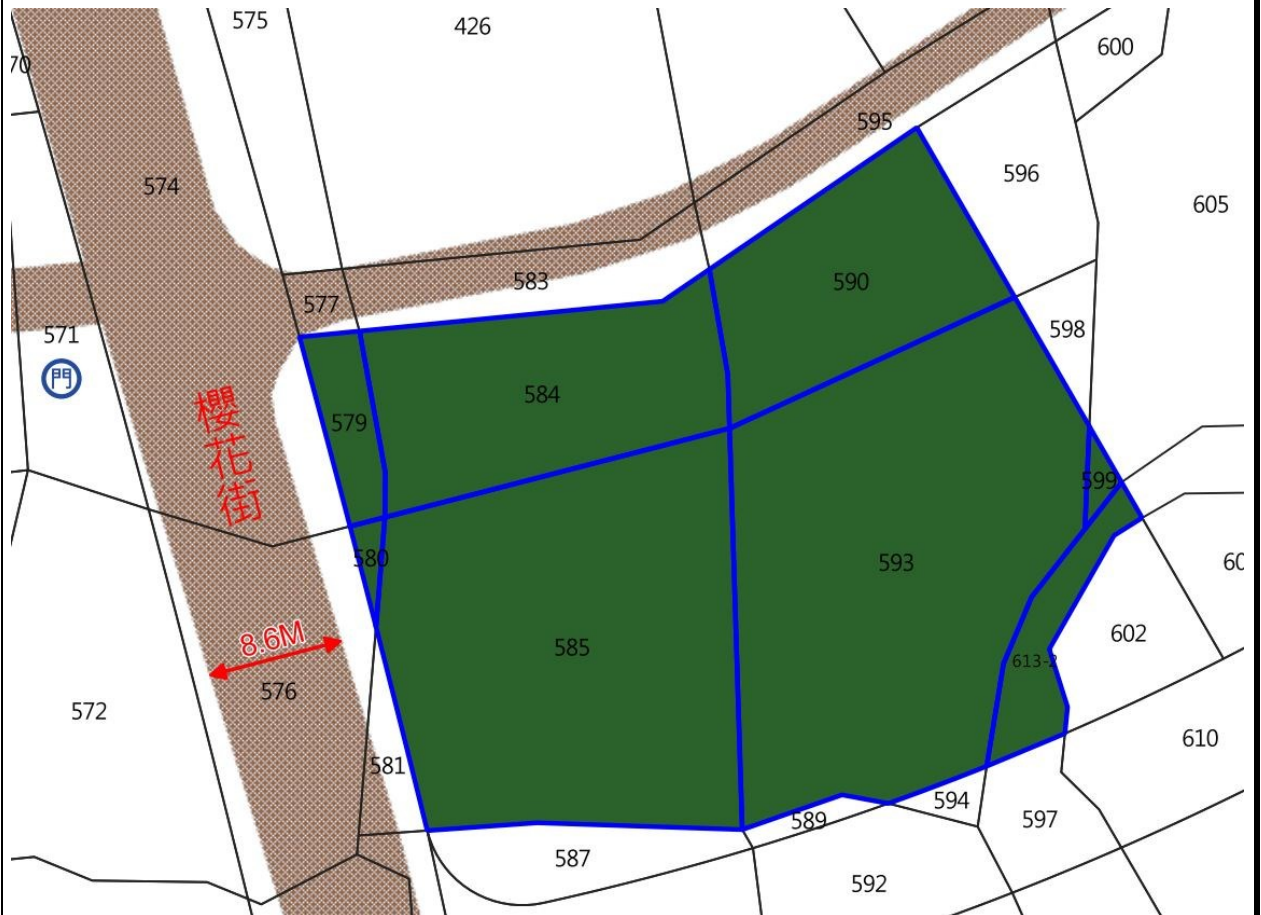
土地坐落略圖：



標號 6

土地位置：新北市新店區梅花湖段 579、580、584、585、590、  
593、599、613-2 地號  
(門牌：櫻花街 190 號附近雜草林)

土地坐落略圖：

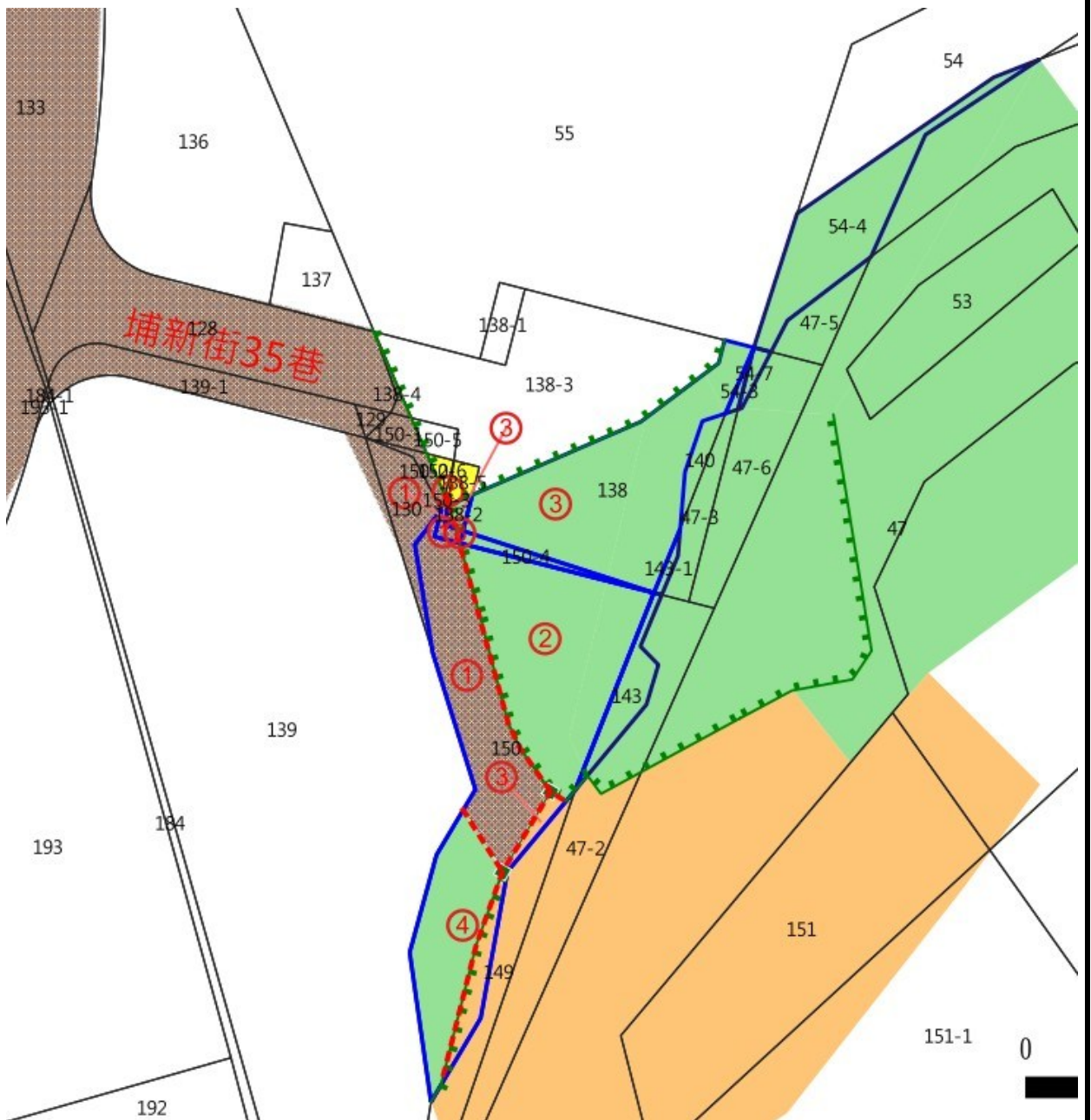


標號 7

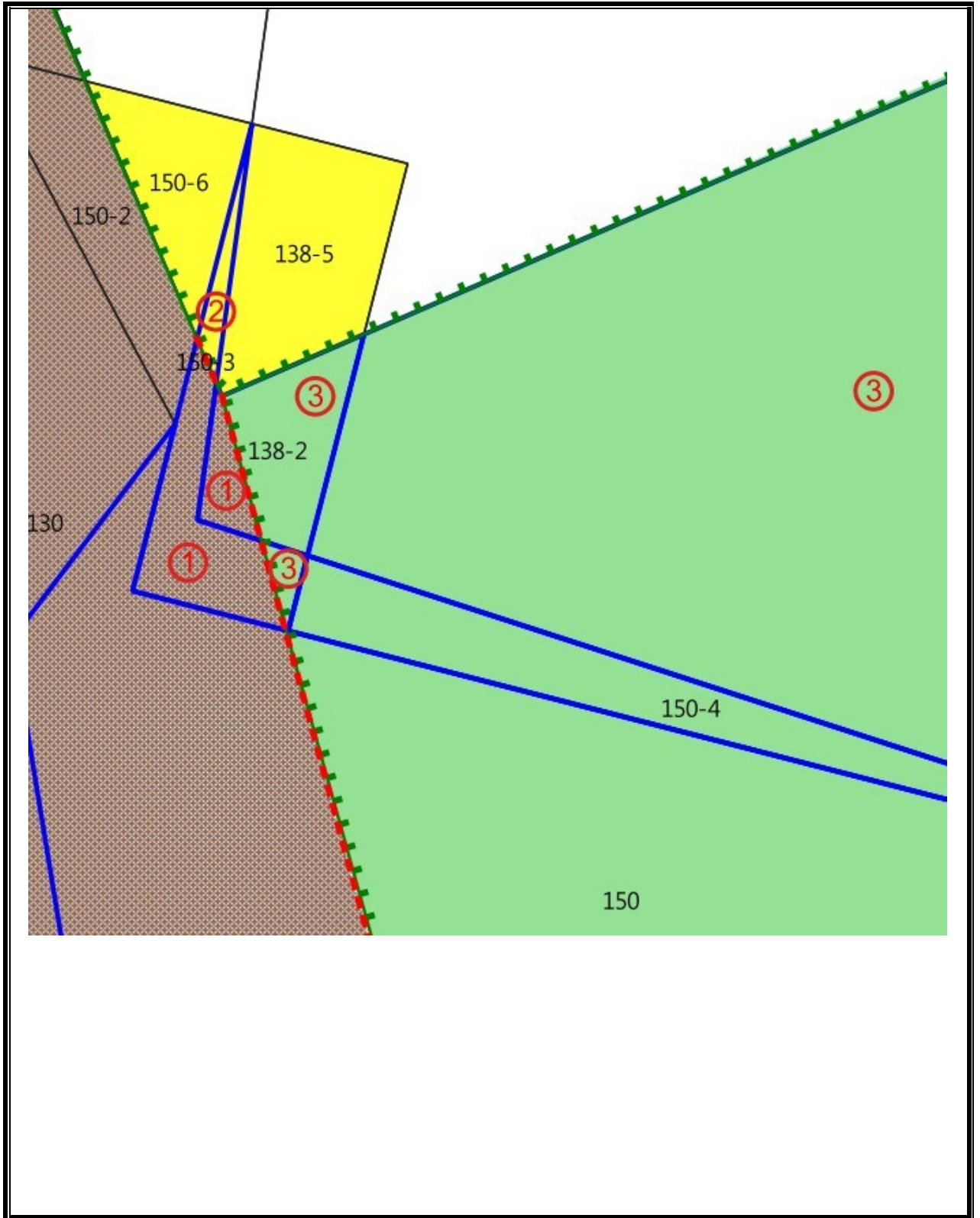
土地位置：新北市深坑區埔新段 54-3、54-4、54-7、138、  
138-2(編號 3)、143、143-1、150(編號 2)、  
150-3(編號 3)、150-4 地號

(門牌：埔新街 35 巷 2 號附近(圍籬內)雜草樹)

土地坐落略圖：



(續下頁)

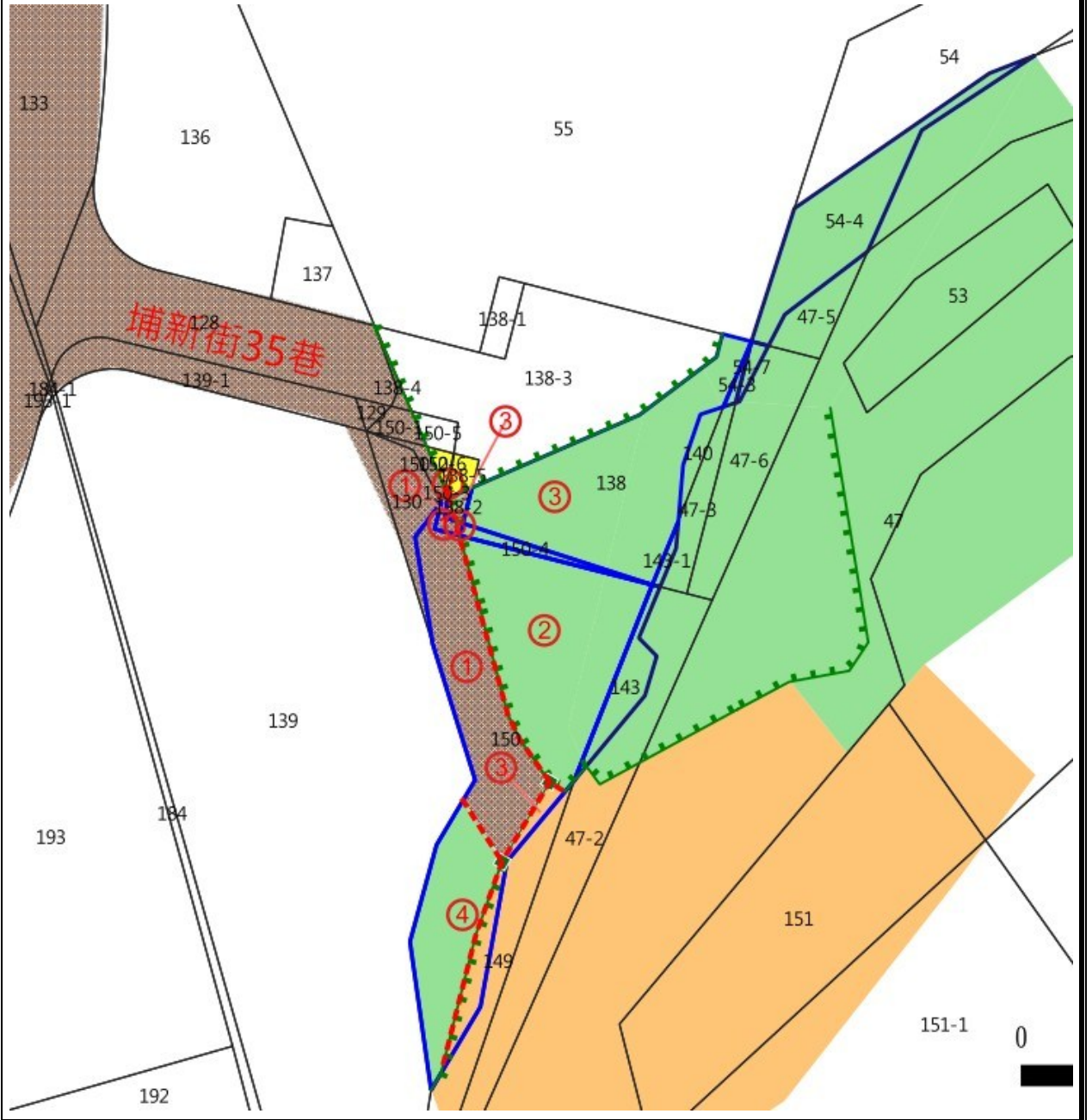


標號 8

土地位置：新北市深坑區埔新段 150 地號(編號 4)

(門牌：埔新街 35 巷 2 號附近雜草樹)

土地坐落略圖：

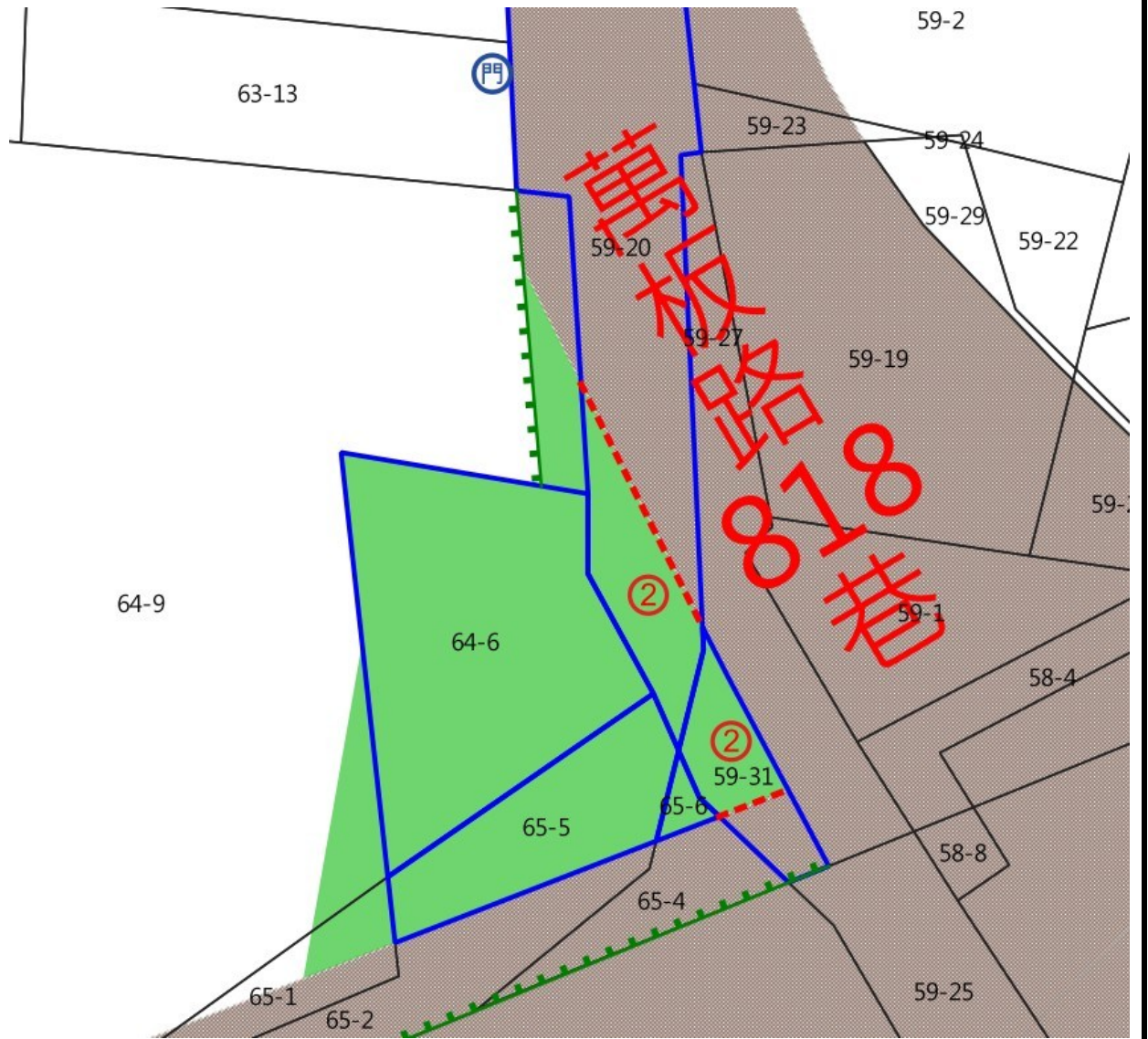


標號 9

土地位置：新北市板橋區港子嘴段 59-20(編號 2)、59-31(編號 1)、  
64-6、65-5、65-6 地號)

(門牌：萬板路 818 巷 20 號附近雜草地)

土地坐落略圖：

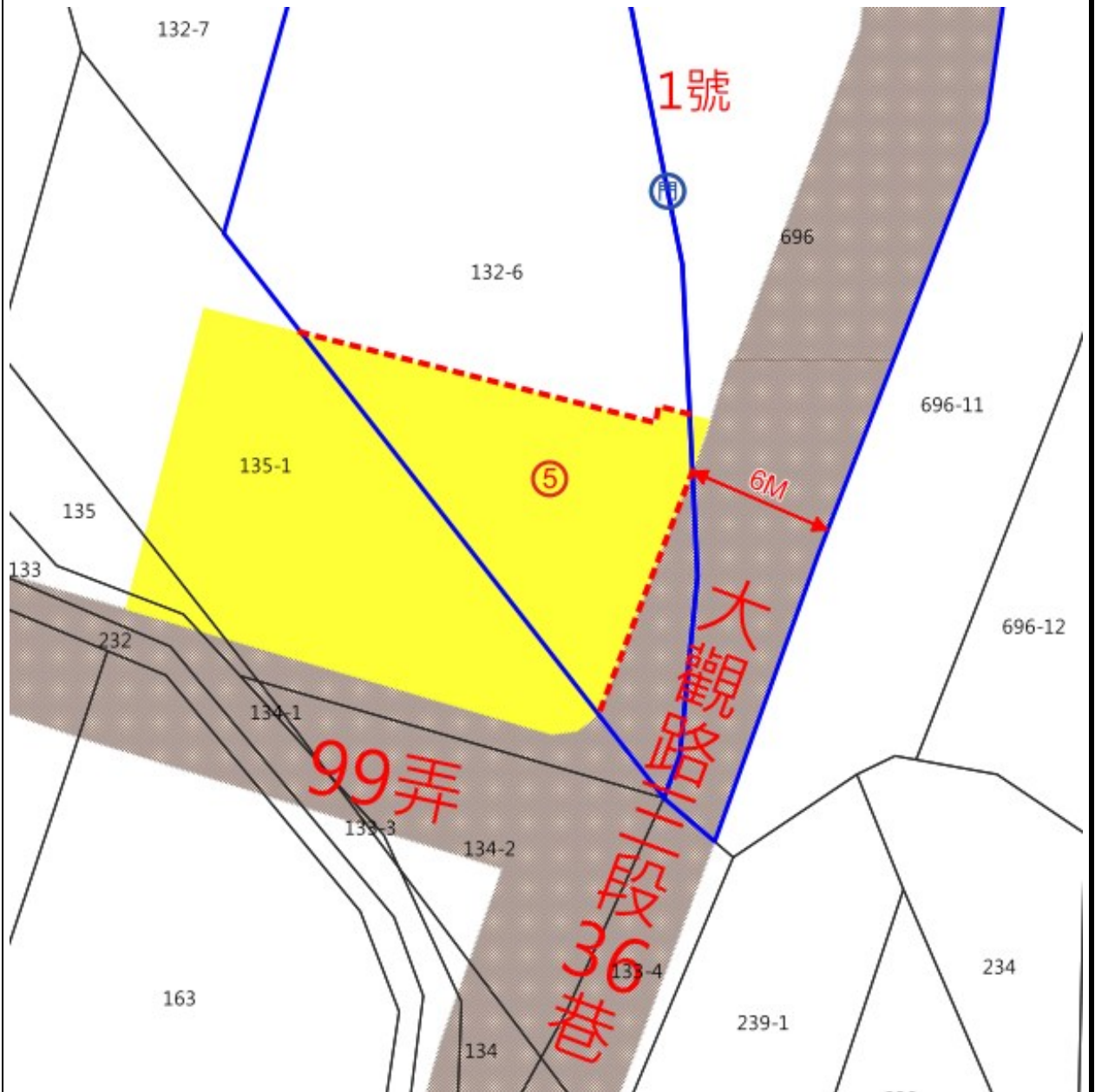


標號 10

土地位置：新北市板橋區大同段 132-6 地號(編號 5)

(門牌：大觀路三段 36 巷 99 弄 1 號附近水泥地)

土地坐落略圖：

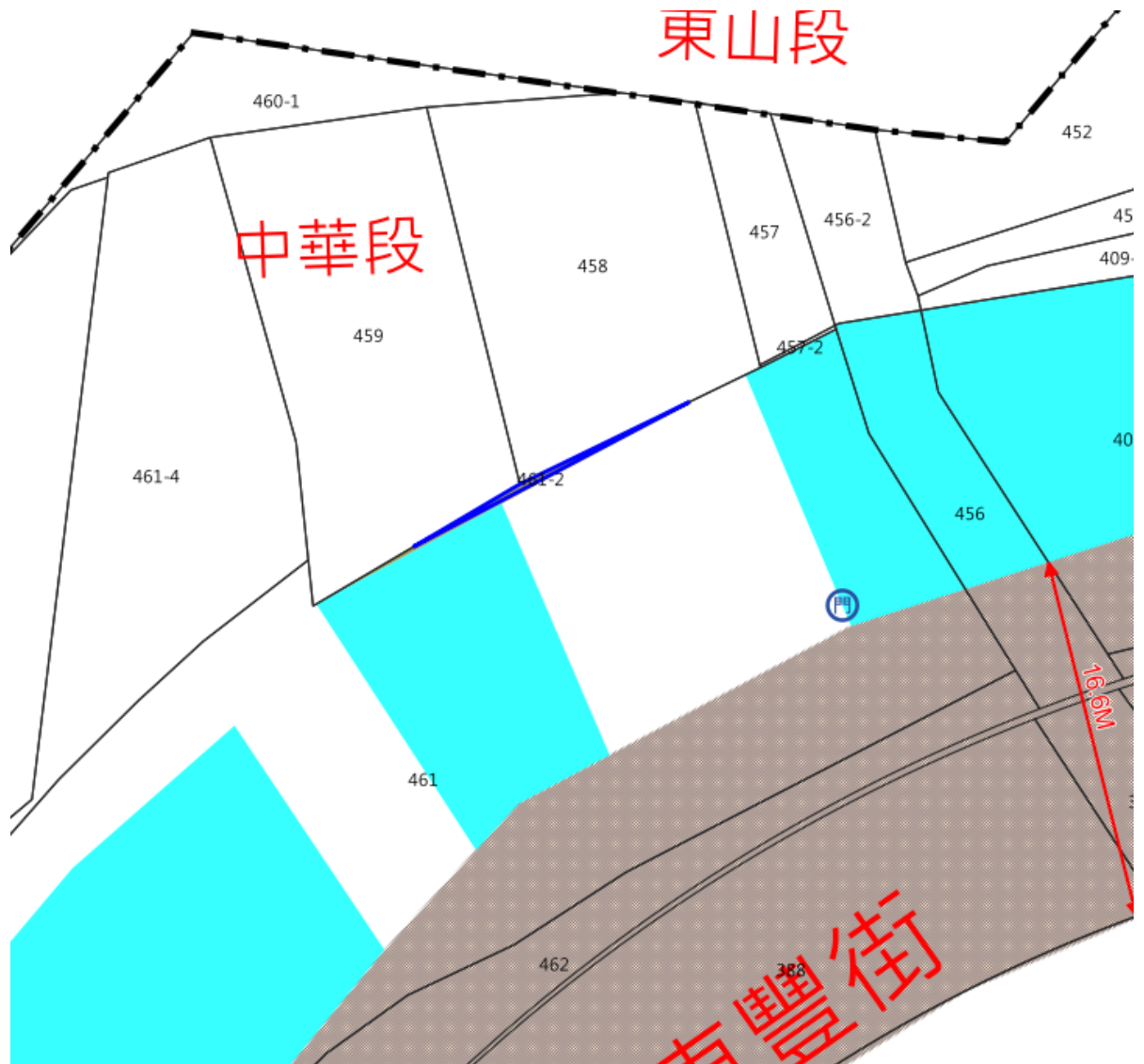


標號 11

土地位置：新北市樹林區中華段 461-2 地號

(門牌：東豐街 23-4 號附近碎石地)

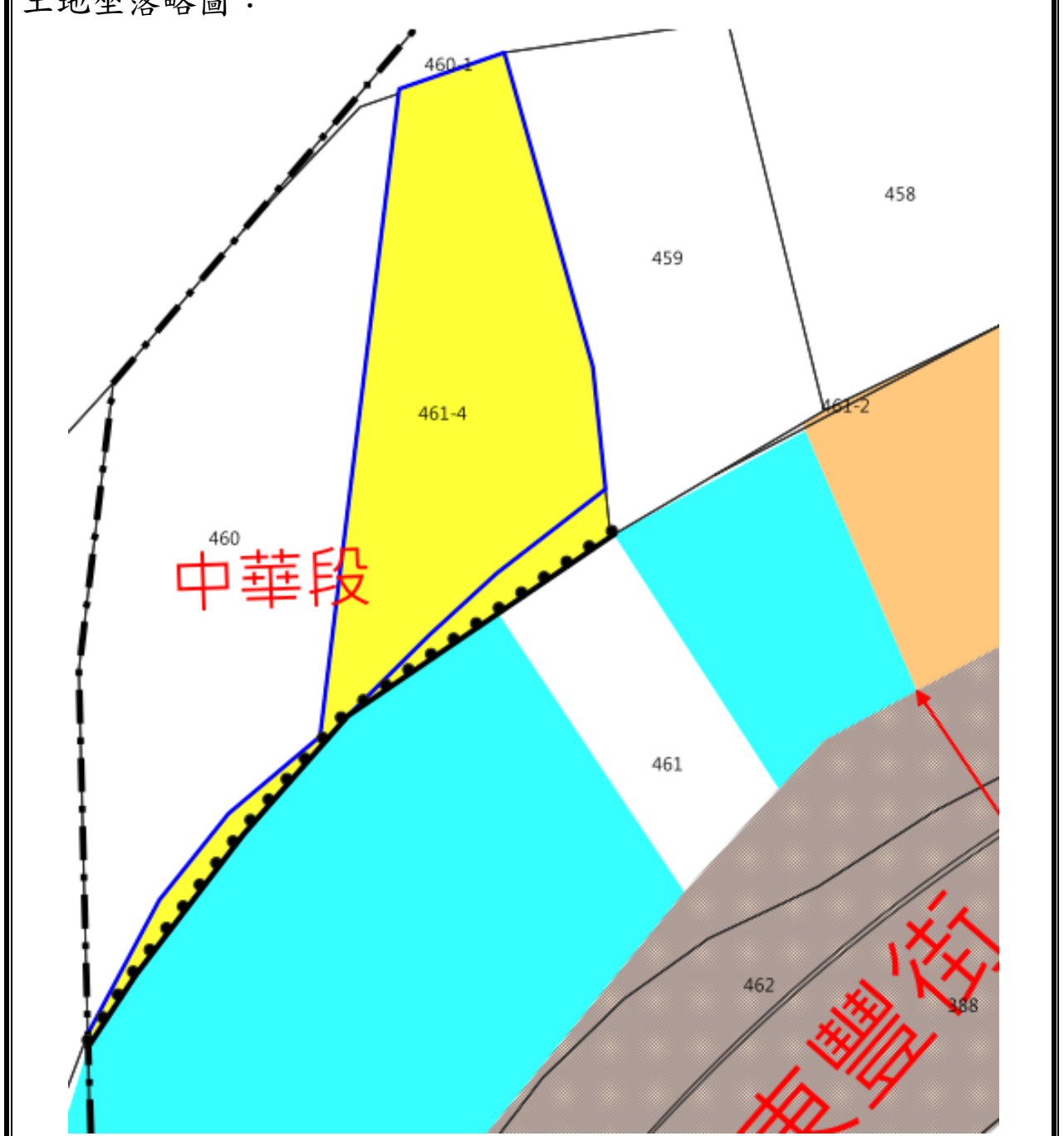
土地坐落略圖：



標號 12

土地位置：新北市樹林區中華段 461-4 地號  
(門牌：東豐街 23-4 號附近水泥地)

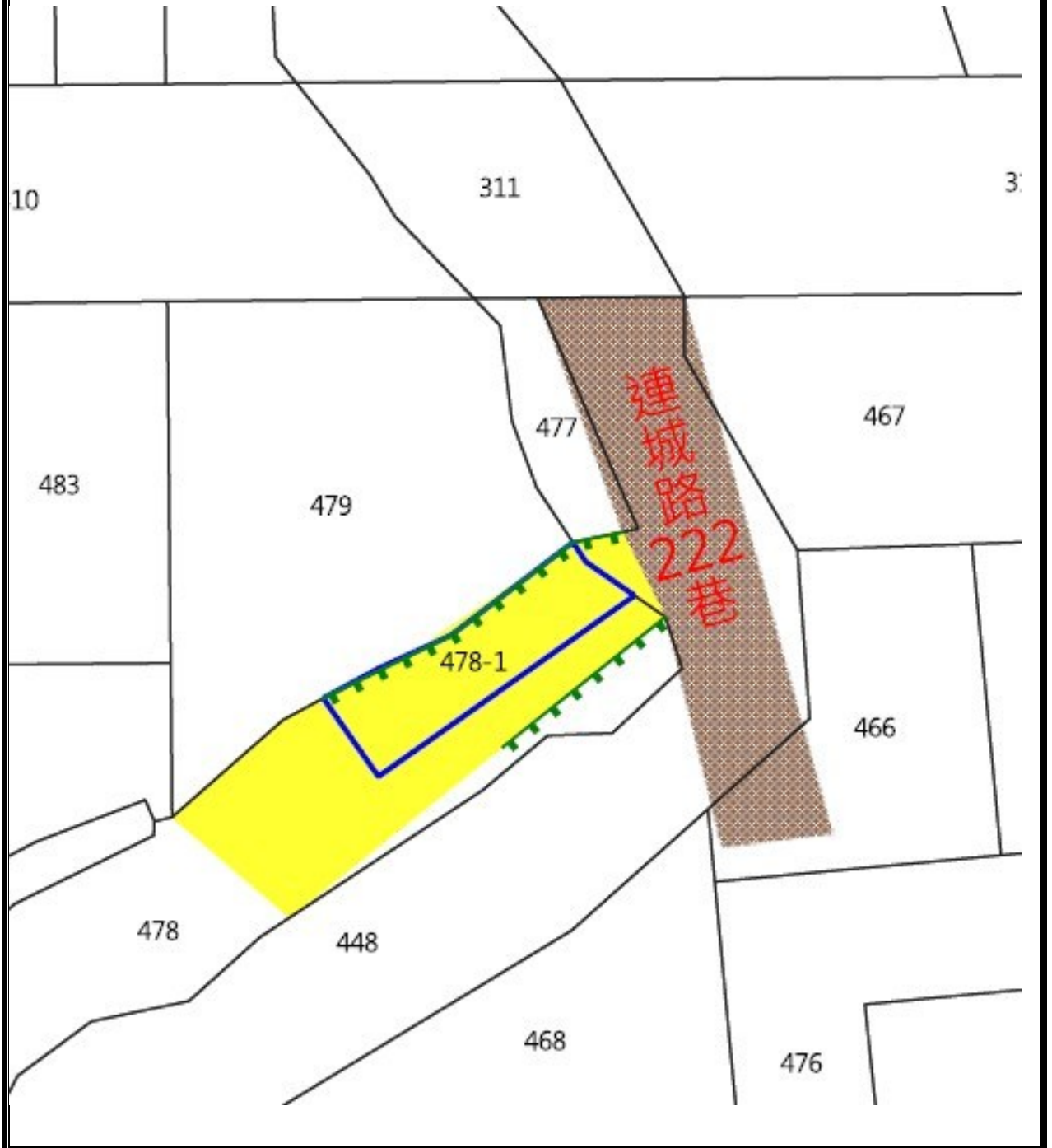
土地坐落略圖：



標號 13

土地位置：新北市中和區健康段 478-1 地號  
(門牌：連城路 222 巷 19 號附近水泥地)

土地坐落略圖：

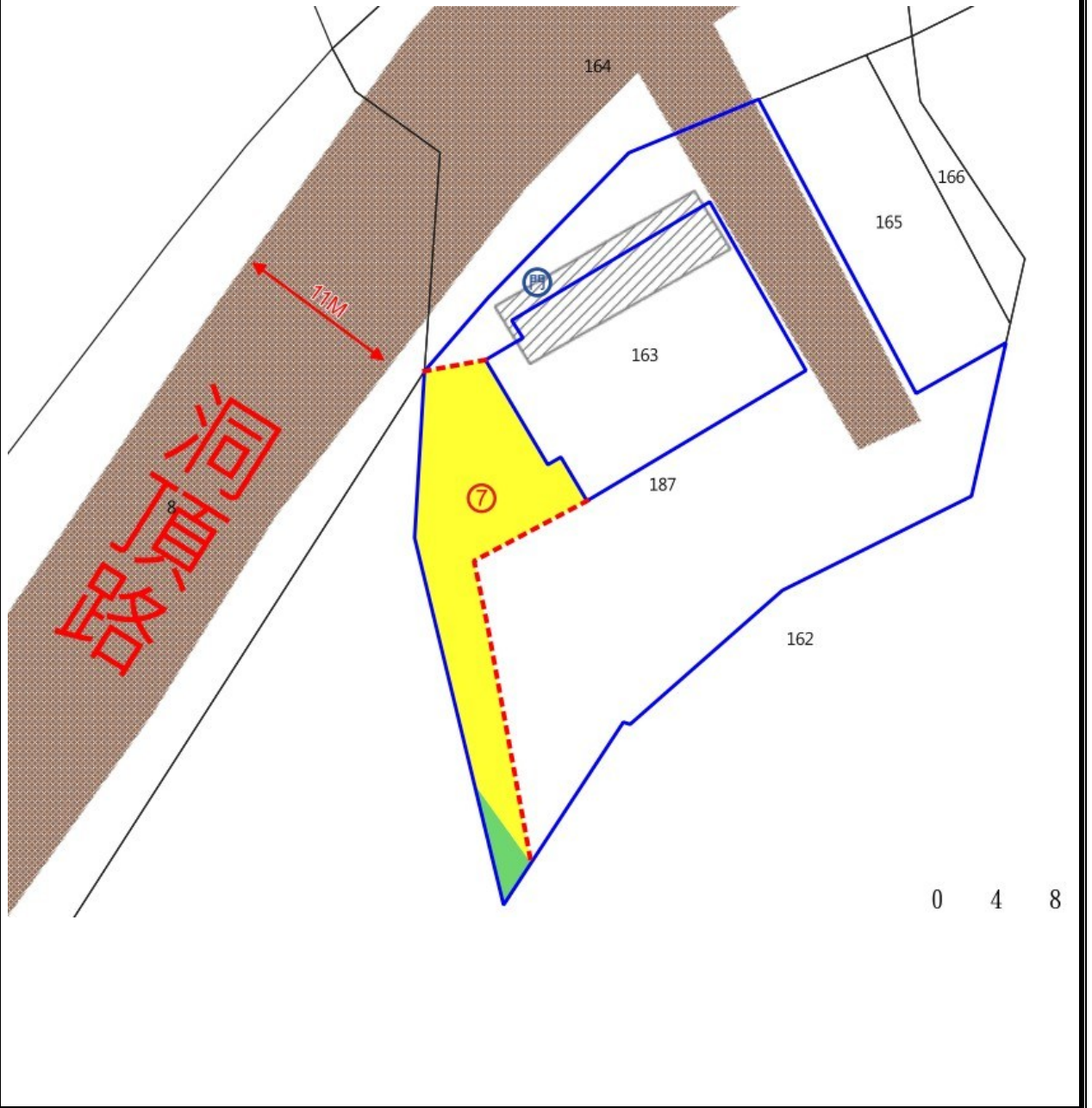


標號 14

土地位置：新北市瑞芳區九份段 187 地號(編號 7)

(門牌：洞頂路 210 之 4 號附近空地)

土地坐落略圖：



標號 15

土地位置：新北市淡水區沙崙段 415、423、442 地號

(門牌：淡海路 150 巷 2 號附近雜草林)

土地坐落略圖：



標號 16

土地位置：新北市淡水區沙崙段 493(編號 5)地號

(門牌：淡海路 150 巷 2 號附近圍籬、雜草地等)

土地坐落略圖：

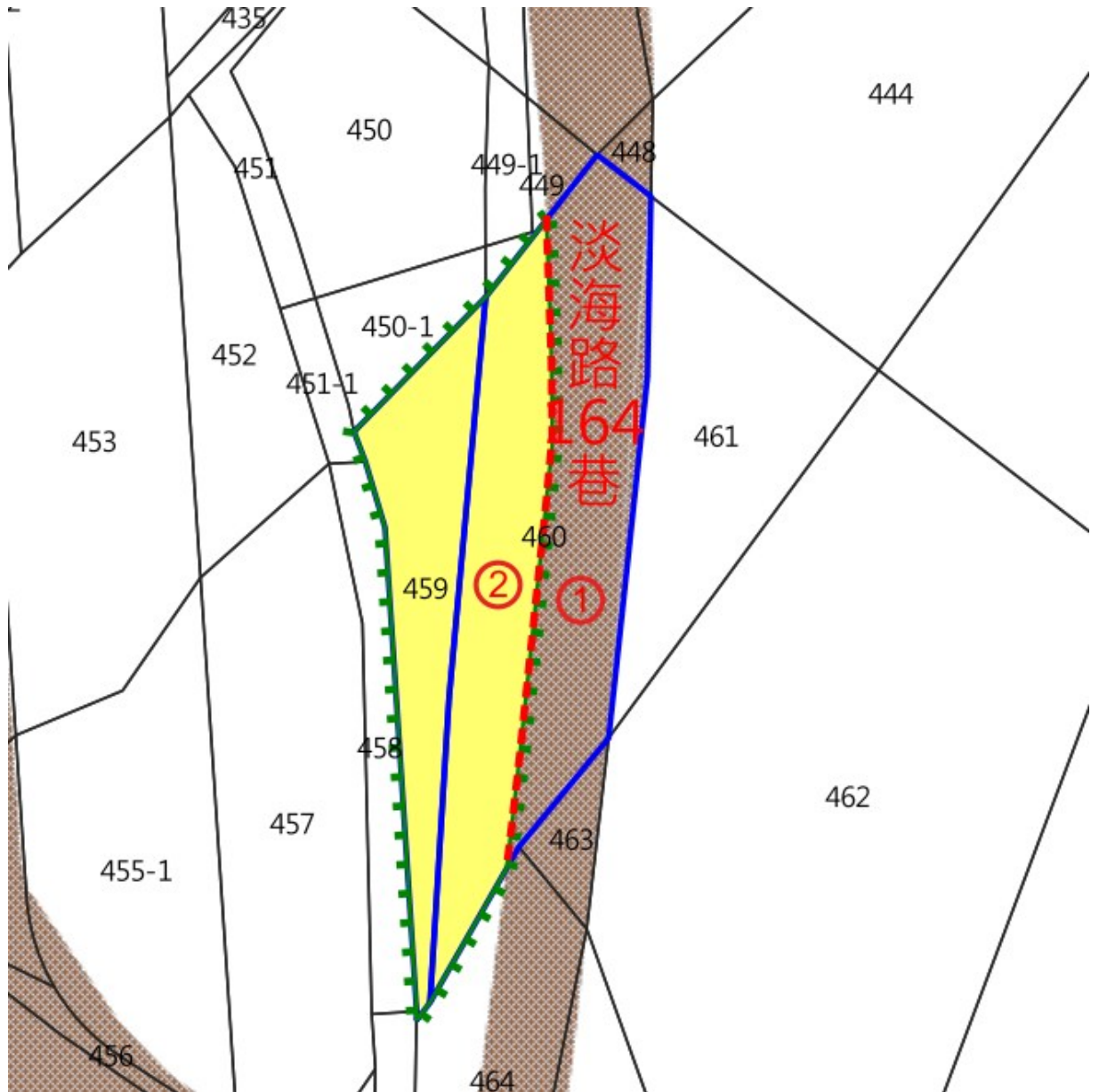


標號 17

土地位置：新北市淡水區沙崙段 459、460(編號 2)地號

(門牌：淡海路 164 巷 12 號附近圍籬內水泥地)

土地坐落略圖：

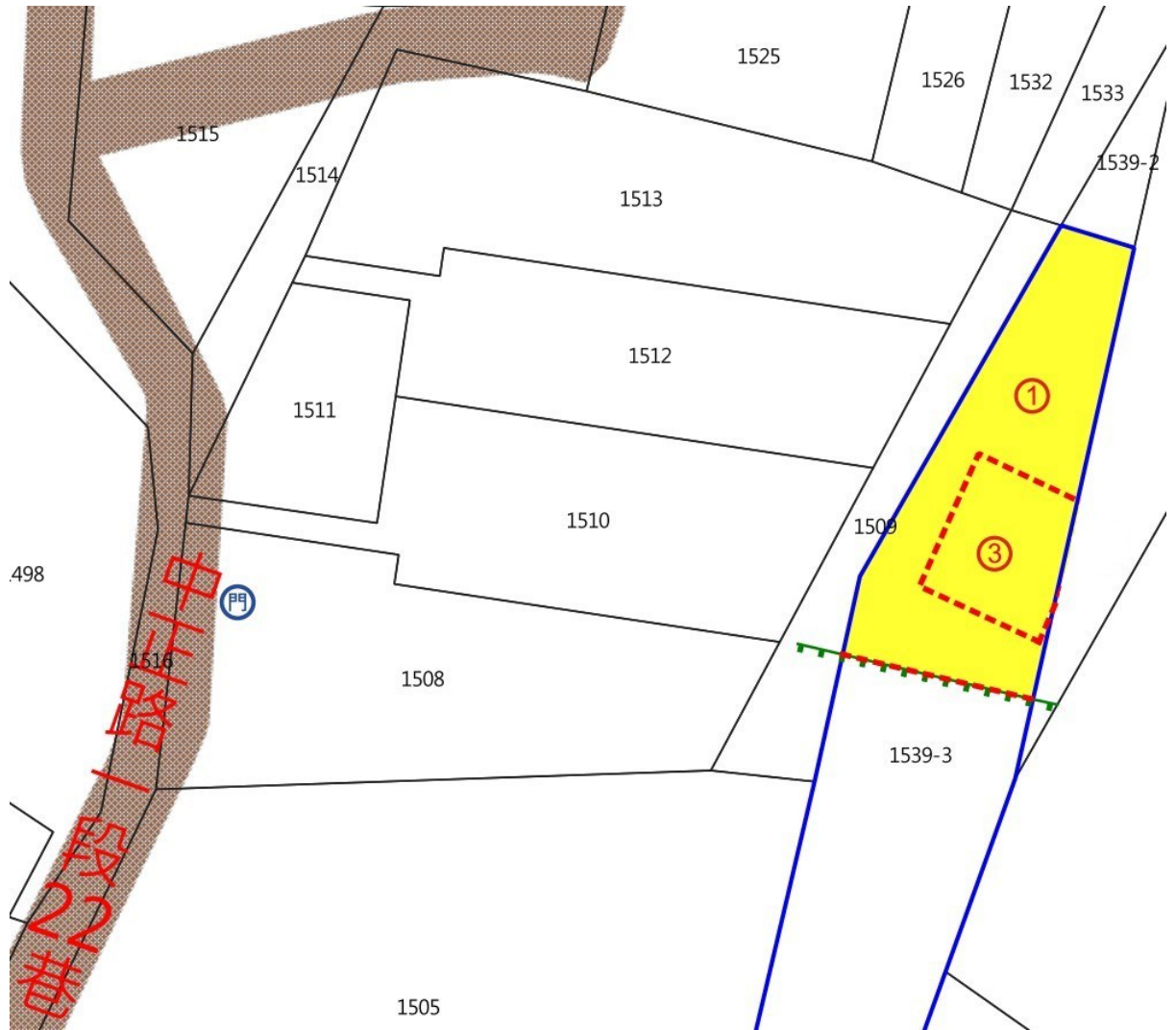


標號 18

土地位置：新北市淡水區天生段 1539-3 地號(編號 1、3)

(門牌：中正路一段 22 巷 6 號附近水泥、泥土地部分  
停車、雜草)

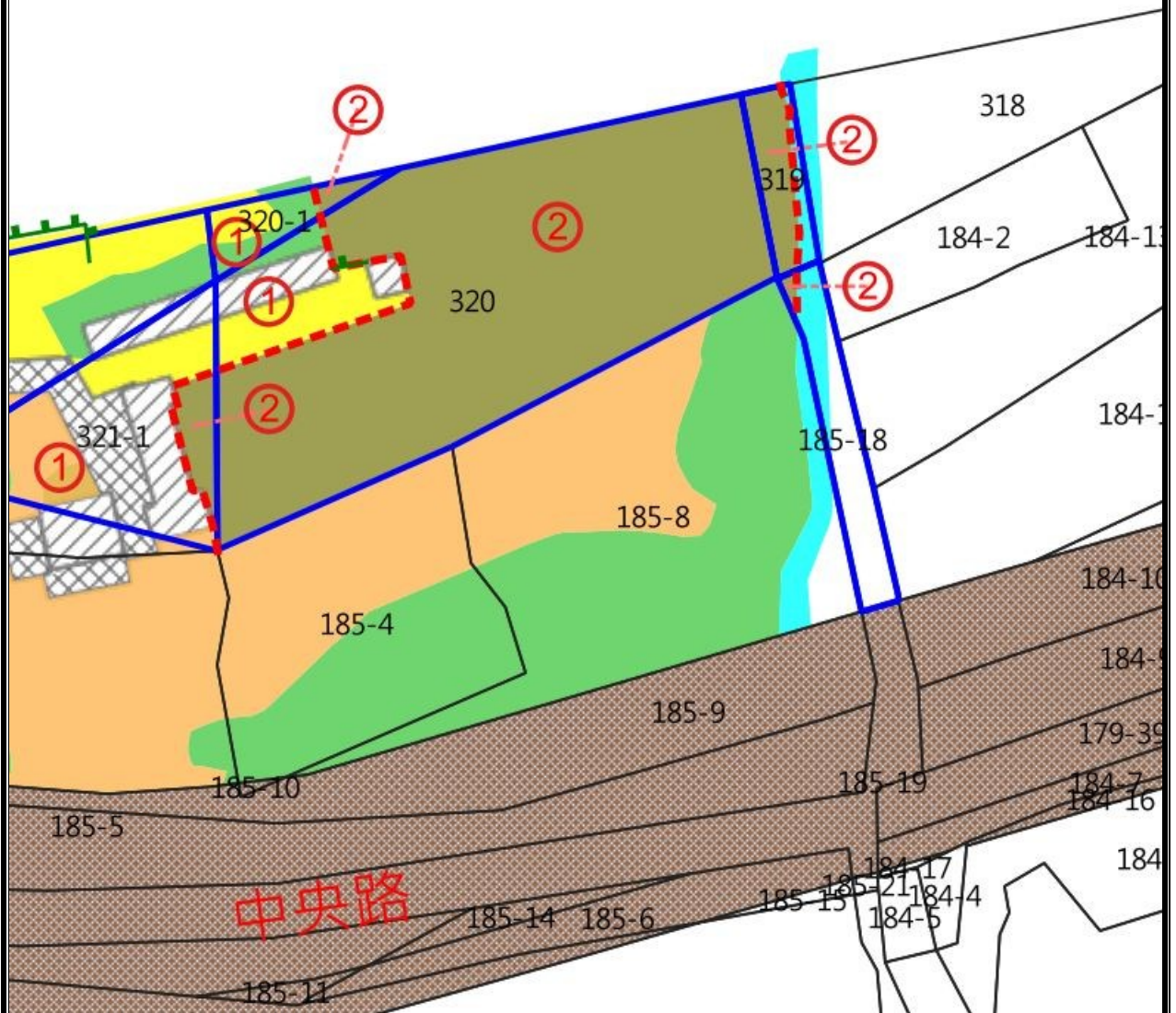
土地坐落略圖：



標號 19

土地位置：新北市石門區下角段尖子鹿小段 185-18(編號 2)、  
319(編號 2)、320(編號 2)、320-1(編號 2)、  
321-1(編號 2)地號國有土地  
(門牌：中央路 76 號之 1 附近泥土地)

土地坐落略圖：



標號 20

土地位置：新北市汐止區保安段 1621(扣除編號 3)、1622(扣除編號 2、4)、1623-1、1626、1627、1629(扣除編號 3)、1630、1631(編號 1)、1632、1633(扣除編號 3、4)、1634、1648(扣除編號 6、7)、1656(編號 2)、1658(編號 1)、1665(編號 1)、1666(編號 1)地號

(門牌：保新街 133 之 1 號門牌雜草地、水泥地、雜草林)

土地坐落略圖：

