

第1標-屏東縣東港鎮朝安段574、581地號

土地位置：屏東縣東港鎮朝安段574、581地號



◎位置略圖僅供參考，有關地籍資料，請自行向地政機關查閱

第2標-屏東縣恆春鎮西門段281建號

房屋位置：屏東縣恆春鎮西門段654、655地號



◎位置略圖僅供參考，有關地籍資料，請自行向地政機關查閱

第3標-屏東縣東港鎮後寮溪段 876 地號

土地位置：屏東縣東港鎮後寮溪段 876 地號



◎位置略圖僅供參考，有關地籍資料，請自行向地政機關查閱

第4標-屏東縣恆春鎮城西段 878、879 地號

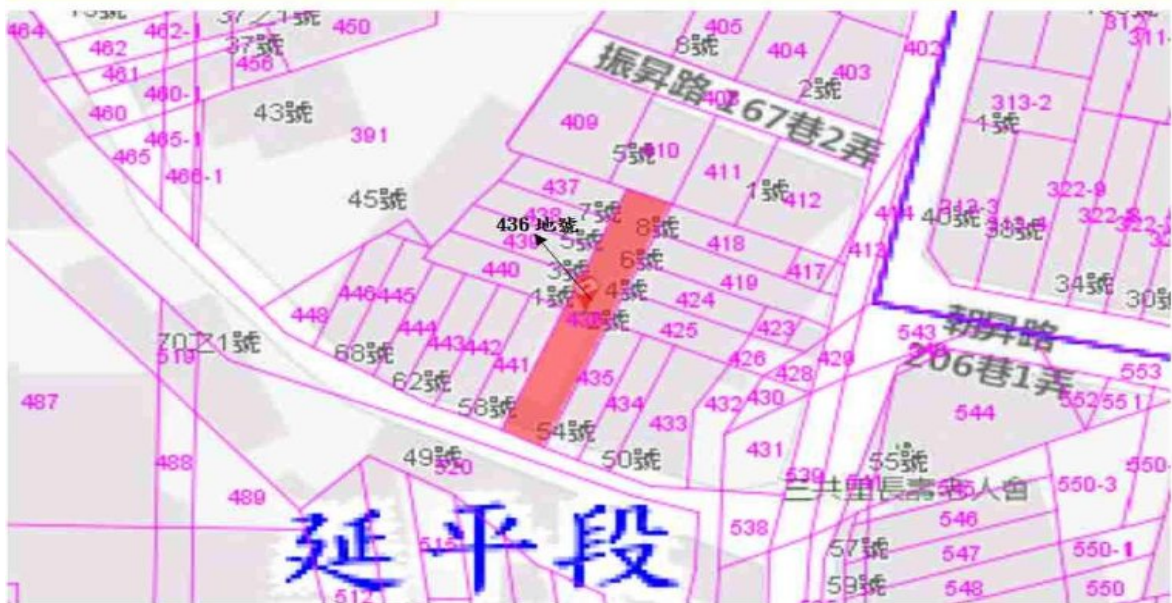
土地位置：屏東縣恆春鎮城西段 878、879 地號



◎位置略圖僅供參考，有關地籍資料，請自行向地政機關查閱

第5標-屏東縣潮州鎮延平段436地號

土地位置：屏東縣潮州鎮延平段436地號



◎位置略圖僅供參考，有關地籍資料，請自行向地政機關查閱

第6標-屏東縣高樹鄉長榮段530地號

土地位置：屏東縣高樹鄉長榮段530地號



◎位置略圖僅供參考，有關地籍資料，請自行向地政機關查閱

第 7 標-屏東縣枋寮鄉北勢段 440 地號

土地位置：屏東縣枋寮鄉北勢段 440 地號



◎位置略圖僅供參考，有關地籍資料，請自行向地政機關查閱

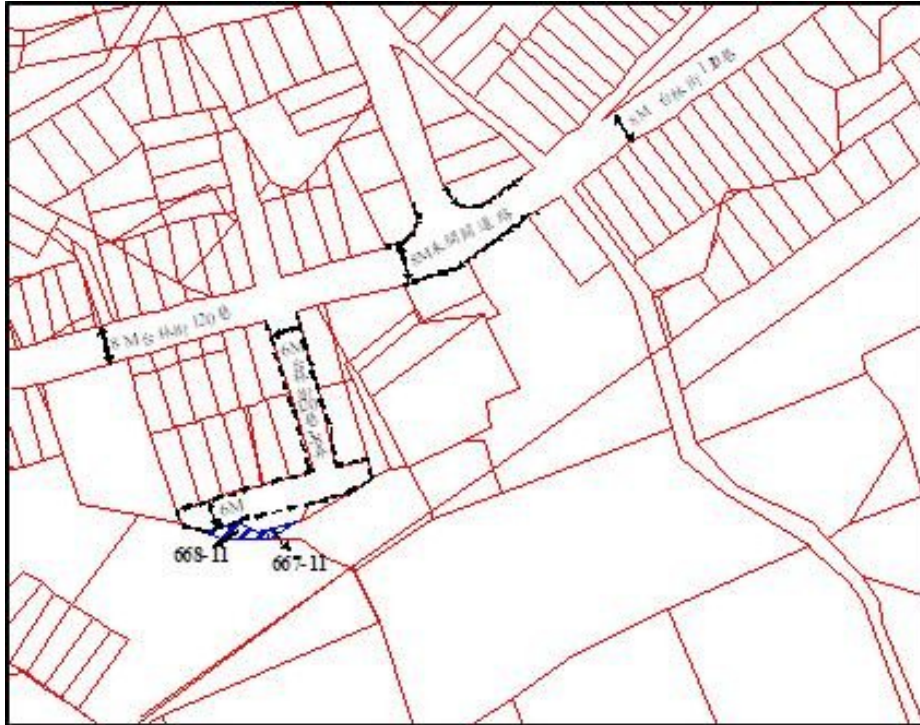
第 8 標-屏東縣枋寮鄉北勢段 442 地號

土地位置：屏東縣枋寮鄉北勢段 442 地號



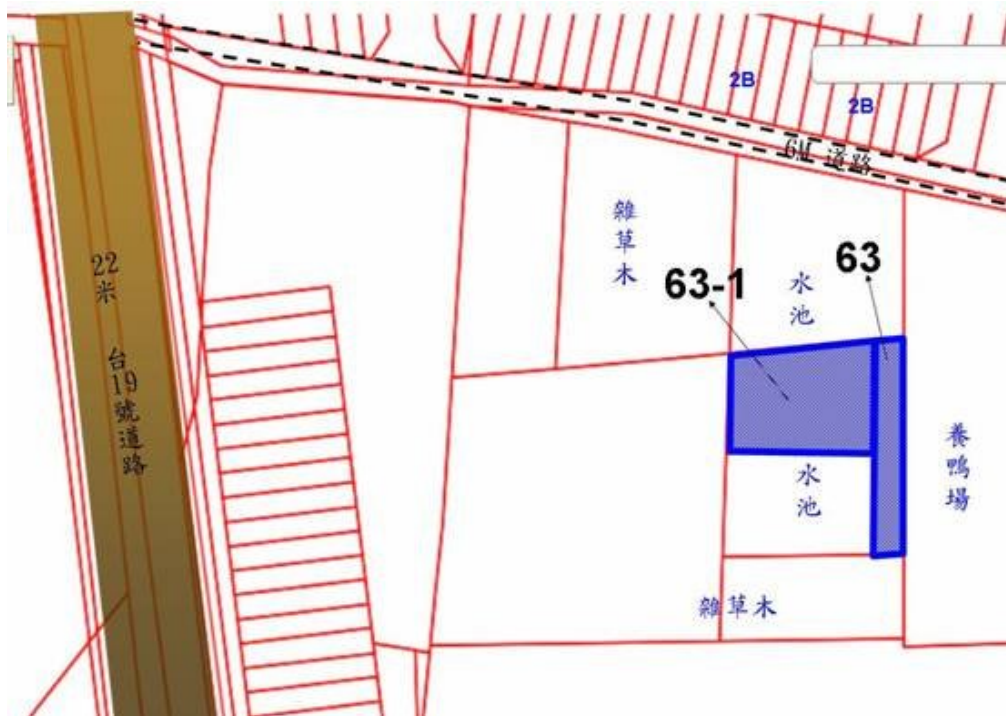
◎位置略圖僅供參考，有關地籍資料，請自行向地政機關查閱

第 11 標-嘉義市嘉義市頂庄段 667-11、668-11 地號



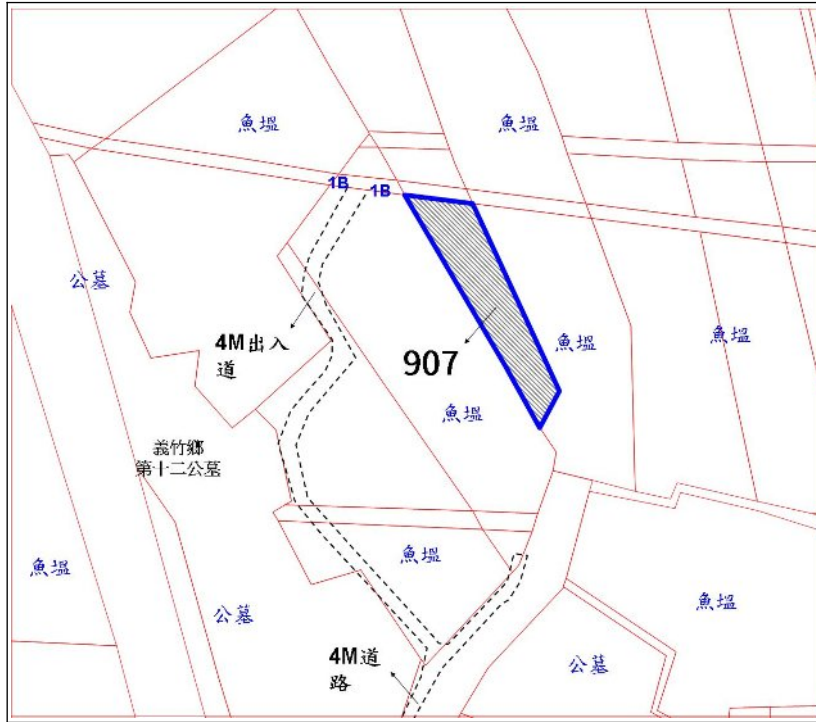
◎位置略圖僅供參考，有關地籍資料，請自行向地政機關查閱

第 12 標-嘉義縣朴子市鴨母寮段東安小段 63、63-1 地號



◎位置略圖僅供參考，有關地籍資料，請自行向地政機關查閱

第 13 標-嘉義縣義竹鄉新店新段 907 地號



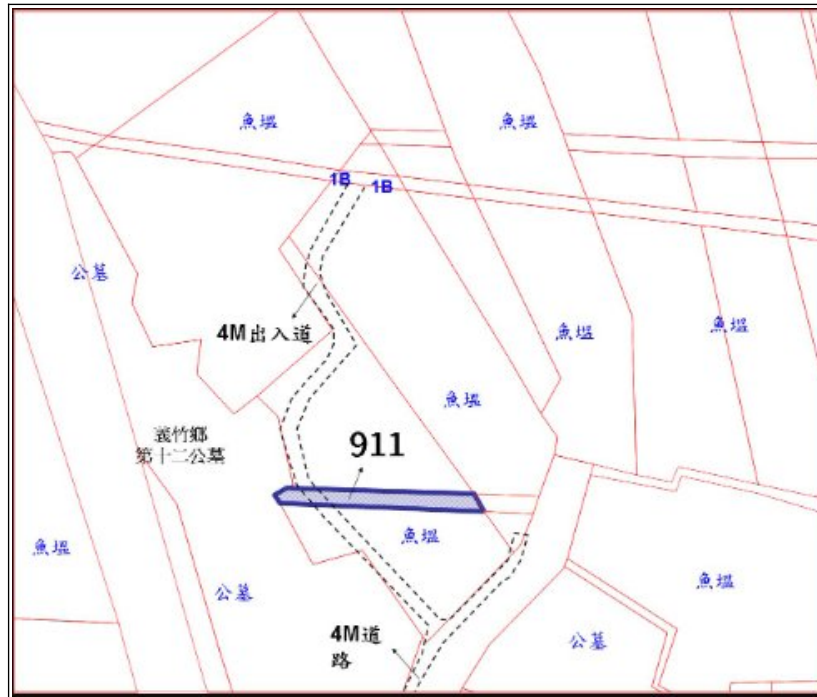
◎位置略圖僅供參考，有關地籍資料，請自行向地政機關查閱

第 14 標-嘉義縣義竹鄉新店新段 909 地號



◎位置略圖僅供參考，有關地籍資料，請自行向地政機關查閱

第 15 標-嘉義縣義竹鄉新店新段 911 地號



◎位置略圖僅供參考，有關地籍資料，請自行向地政機關查閱