

## 第 1 標-屏東縣萬丹鄉灣內段 828 地號

土地位置：屏東縣萬丹鄉灣內段 828 地號



◎位置略圖僅供參考，有關地籍資料，請自行向地政機關查閱

## 第 2 標-屏東縣高樹鄉長榮段 530 地號

土地位置：屏東縣高樹鄉長榮段 530 地號



◎位置略圖僅供參考，有關地籍資料，請自行向地政機關查閱





## 第 7 標-屏東縣崁頂鄉頂安段 763、763-1 地號

土地位置：屏東縣崁頂鄉頂安段 763、763-1 地號



◎位置略圖僅供參考，有關地籍資料，請自行向地政機關查閱

## 第 8 標-屏東縣恆春鎮城北段 457、458 地號

土地位置：屏東縣恆春鎮城北段 457、458 地號



◎位置略圖僅供參考，有關地籍資料，請自行向地政機關查閱

## 第 9 標-屏東縣林邊鄉光林段 95 地號

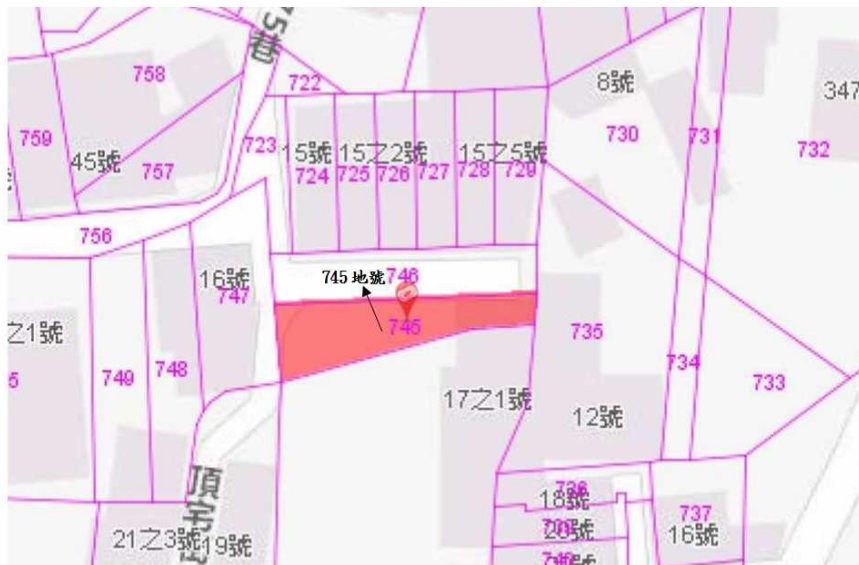
土地位置：屏東縣林邊鄉光林段 95 地號



◎位置略圖僅供參考，有關地籍資料，請自行向地政機關查閱

## 第 10 標-屏東縣屏東市新歸來段 745 地號

土地位置：屏東縣屏東市新歸來段 745 地號



◎位置略圖僅供參考，有關地籍資料，請自行向地政機關查閱

## 第 11 標-屏東縣崁頂鄉頂忠段 271 地號

土地位置：屏東縣崁頂鄉頂忠段 271 地號



◎位置略圖僅供參考，有關地籍資料，請自行向地政機關查閱

## 第 12 標-屏東縣枋寮鄉北勢段 440 地號

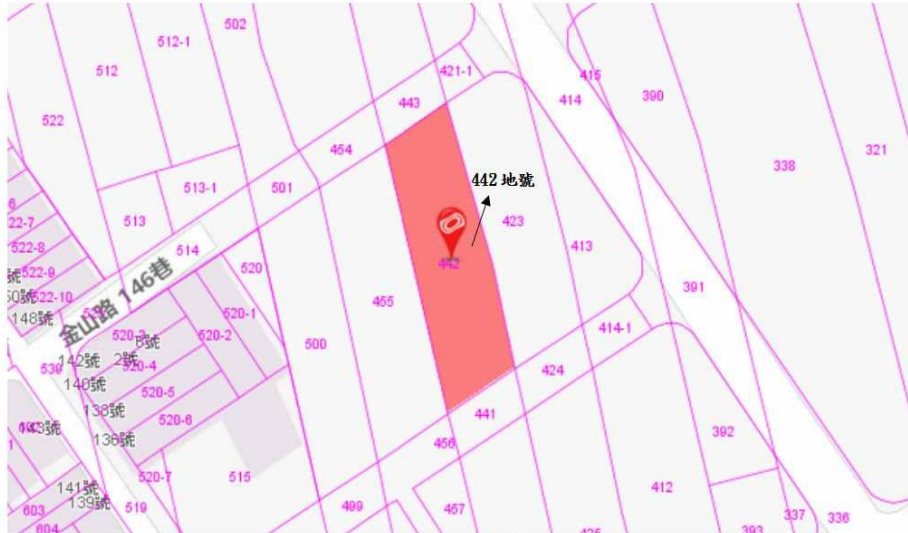
土地位置：屏東縣枋寮鄉北勢段 440 地號



◎位置略圖僅供參考，有關地籍資料，請自行向地政機關查閱

## 第 13 標-屏東縣枋寮鄉北勢段 442 地號

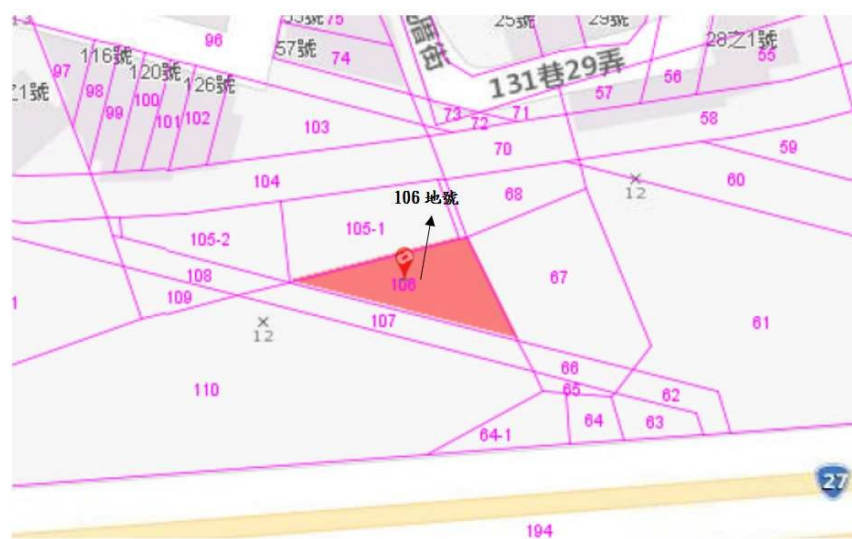
土地位置：屏東縣枋寮鄉北勢段 442 地號



◎位置略圖僅供參考，有關地籍資料，請自行向地政機關查閱

## 第 14 標-屏東縣萬丹鄉寶厝段 106 地號

土地位置：屏東縣萬丹鄉寶厝段 106 地號



◎位置略圖僅供參考，有關地籍資料，請自行向地政機關查閱

## 第 15 標-屏東縣枋寮鄉地利段 127-1 地號

土地位置：屏東縣枋寮鄉地利段 127-1 地號



◎位置略圖僅供參考，有關地籍資料，請自行向地政機關查閱

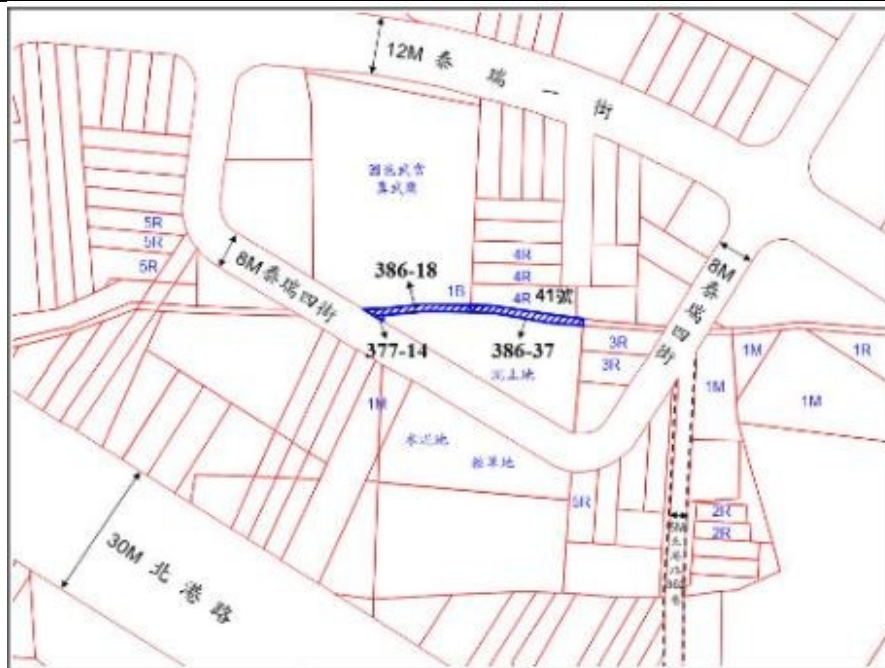
## 第 16 標-嘉義市新富段八小段 5 地號



土地位置：嘉義市民族路 722、724、746 號及仁愛路 361 號

◎位置略圖僅供參考，有關地籍資料，請自行向地政機關查閱

第 17 標-嘉義市竹園子段 377-14、386-18、386-37 地號



土地位置：嘉義市泰瑞一街41號西南側

◎位置略圖僅供參考，有關地籍資料，請自行向地政機關查閱

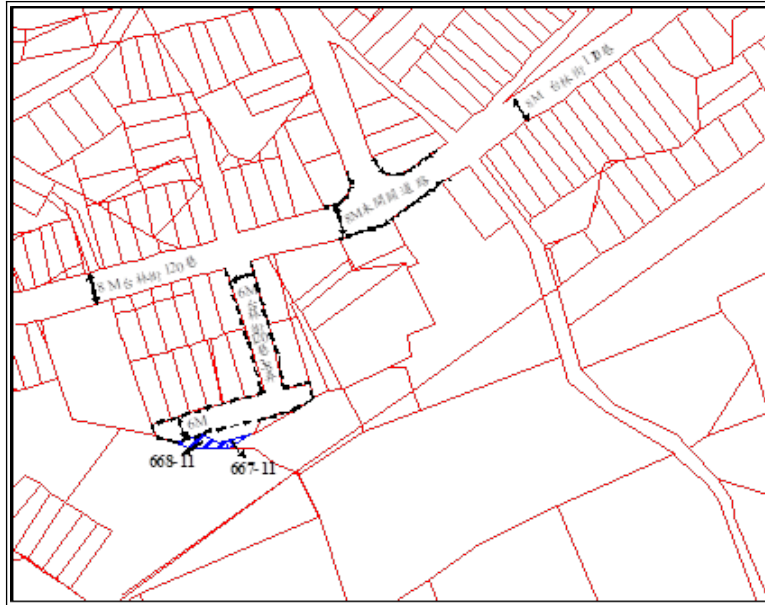
第 18 標-嘉義縣梅山鄉梅北段 1989 地號



土地位置：嘉義縣梅山鄉華山路 79 巷 3 號西側

◎位置略圖僅供參考，有關地籍資料，請自行向地政機關查閱

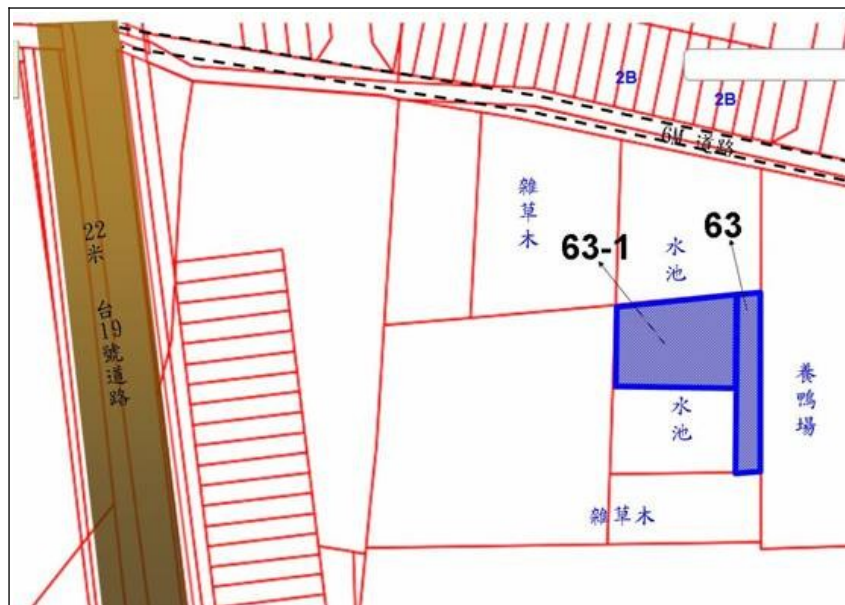
第 19 標-嘉義市頂庄段 667-11、668-11 地號



土地位置：嘉義市台林街 120 巷 38 弄 8 號南側

◎位置略圖僅供參考，有關地籍資料，請自行向地政機關查閱

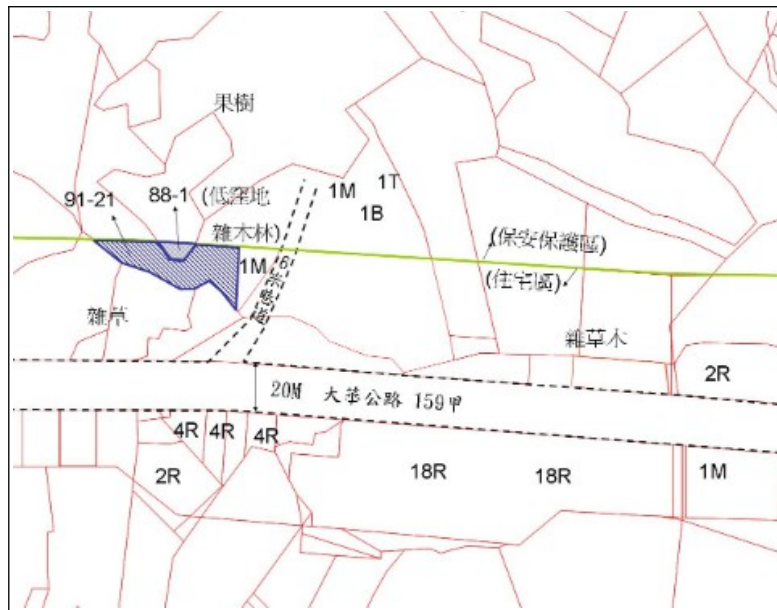
第 20 標-嘉義縣朴子市鴨母寮段東安小段 63、63-1 地號



土地位置：嘉義縣朴子市文化南路 471 巷 41 號南側

◎位置略圖僅供參考，有關地籍資料，請自行向地政機關查閱

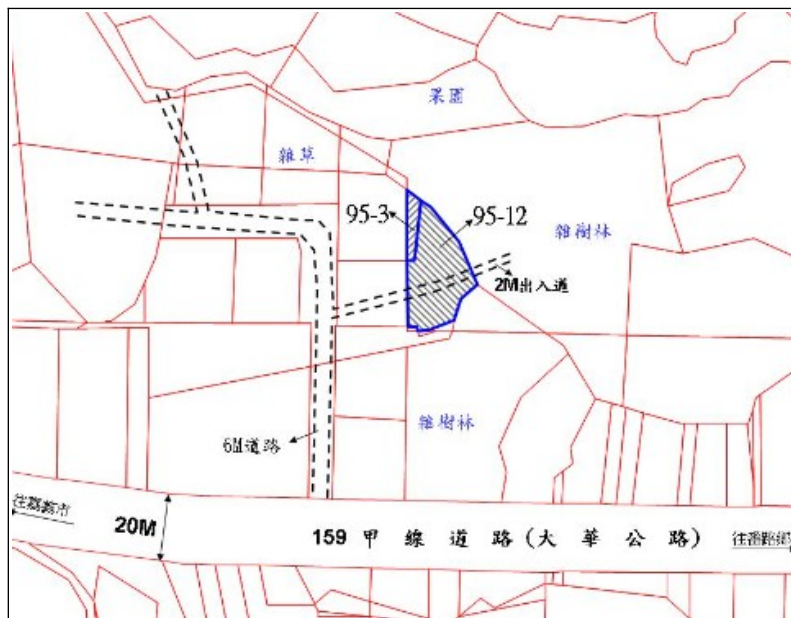
### 第 21 標-嘉義縣番路鄉內甕段 88-1、91-21 地號



土地位置：嘉義縣番路鄉平畑 39 號北側約 70 公尺處

◎位置略圖僅供參考，有關地籍資料，請自行向地政機關查閱

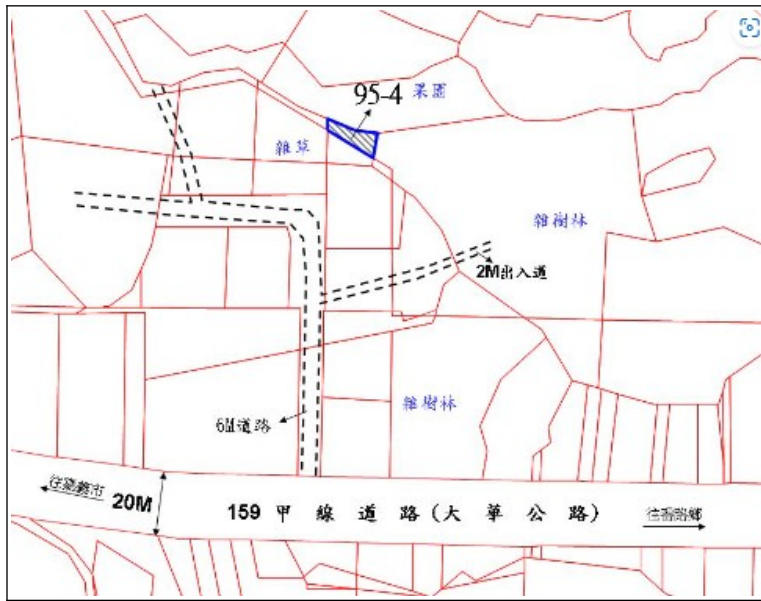
### 第 22 標-嘉義縣番路鄉內甕段 95-3、95-12 地號



土地位置：嘉義縣番路鄉崎腳 10 之 6 號西北側約 80 公尺處

◎位置略圖僅供參考，有關地籍資料，請自行向地政機關查閱

### 第 23 標-嘉義縣番路鄉內甕段 95-4 地號



土地位置：嘉義縣番路鄉崎腳 12 之 5 號北側約 120 公尺處

◎位置略圖僅供參考，有關地籍資料，請自行向地政機關查閱

### 第 24 標-嘉義縣番路鄉內甕段 221-1 地號



土地位置：嘉義縣番路鄉崎腳 12 號南側約 100 公尺處

◎位置略圖僅供參考，有關地籍資料，請自行向地政機關查閱